



Глава муниципального образования город Тула

ПОСТАНОВЛЕНИЕ

от 19.06.2017 № 48 - п

О назначении публичных слушаний по обсуждению проектов межевания территорий объектов теплоснабжения, расположенных в городе Тула

На основании обращения главы администрации города Тулы от 19.06.2017 № 719-КИ (вх. от 19.06.2017 № 752/ПД), в соответствии с Градостроительным кодексом Российской Федерации, Федеральным законом от 06.10.2003 № 131-ФЗ «Об общих принципах организации местного самоуправления в Российской Федерации», Уставом муниципального образования город Тула, Положением «Об организации и проведении публичных слушаний в муниципальном образовании город Тула», утвержденным решением Тульской городской Думы от 25.03.2009 № 65/1422,

ПОСТАНОВЛЯЮ:

1. Назначить публичные слушания по обсуждению проектов межевания территорий объектов теплоснабжения, расположенных в городе Тула, по следующим адресам:

- просп. Ленина, д. 91-б (приложение 1);
- ул. Буденного, д. 79 (приложение 2);
- ул. Волоховская, около д. 12а (приложение 3);
- ул. Вознесенского, д. 7-а (приложение 4);
- пр-кт Ленина, д. 95 (приложение 5);
- пр-кт Ленина, (около д. 54) (приложение 6);
- ул. Мезенцева, около д. 38 (приложение 7);
- ул. Менделеевской, д. 3 (приложение 8);
- ул. Михеева, д. 6-а (приложение 9);
- ул. Оборонная, д. 112 (приложение 10);
- ул. Оборонная, д. 95-б (приложение 11);
- ул. Оборонная, д. 95-а (приложение 12);
- пер. Станиславского, д. 1-а (приложение 13);
- ул. Тимирязева, д. 101 (приложение 14);
- ул. Тургеневская, д. 48 (приложение 15);
- пер. Шевченко, д. 10-а (приложение 16);
- пл. Хлебная, д. 6-в (приложение 17);
- пос. Скуратовский, пос. Победа, ул. Комсомольская, д. 7 (приложение 18);
- пос. Скуратовский, пос. 2-ой Западный, Стадионный проезд, д. 1-а (приложение 19);
- пос. Менделеевский, пос. 2-ой Западный, ул. Маяковского, д. 23 (приложение 20);

- пр-кт Ленина, д. 19 (приложение 21);
- ул. Клоева, д. 8-а (приложение 22);
- ул. Рязанская, д. 26 (бывш. пос. Ново-Гостеевский) (приложение 23);
- п. Скуратово, пос. Южный, ул. Шахтерская, д. 45-а (приложение 24);
- пр-кт Ленина, д. 88 (приложение 25);
- Скуратовский микрорайон (приложение 26);
- ул. Соифера, д. 11 (приложение 27);
- ул. Болдина, д. 97 (приложение 28);
- ул. Первомайская, д. 24 (приложение 29);
- ул. Мира, д. 15-в (приложение 30);
- ул. Мира, д. 11 (приложение 31);
- ул. Халтурина, д. 9 (приложение 32);
- ул. Ф. Энгельса, д. 112-а (приложение 33);
- во дворе дома по ул. Болдина, напротив д. 149 (приложение 34);
- ул. Революши, д. 2 (приложение 35);
- ул. Курковая, д. 6-а (приложение 36);
- ул. Комсомольская, д. 167а (приложение 37);
- ул. Малые Гончары, д. б/н (приложение 38);
- ул. М. Горького, д. 10-б (приложение 39);
- ул. Железнодорожная, д. 38 (приложение 40);
- ул. Луначарского, 69-а (приложение 41);
- ул. Галкина, д. 20-а (приложение 42);
- ул. Октябрьская, д. 87-а (приложение 43);
- ул. Фучика, около д. 17 (приложение 44);
- ул. Баженова, д. 10-а (приложение 45);
- ул. Баженова, д. 28-а (приложение 46);
- ул. Замочная, д. 103 (приложение 47);
- ул. Кирова, около д. 196 (приложение 48);
- ул. Кутузова, д. 41-а (приложение 49);
- ул. Каракозова, д. 68 (приложение 50);
- ул. Кутузова, д. 10-б (приложение 51);
- ул. Metallургов, д. 38-б (приложение 52);
- ул. Плеханова, д. 136 (приложение 53);
- ул. Р. Зорге, д. 19-б (приложение 54);
- ул. Шухова, д. 4-а (приложение 55);
- ул. Доватора, д. 2-а (приложение 56);
- ул. Пролетарская, д. 34-а (приложение 57);
- ул. Р. Зорге, д. 22-а (приложение 58);
- Мясново, 18-й проезд, д. 94 (приложение 59);
- Мясново, 18-й проезд/19 проезд, д. 94 («Мясново-2») (приложение 60);
- ул. Дм. Ульянова, д. 23-а (приложение 61);
- ул. Макаренко, д. 6-б, кв. П-1 (приложение 62);
- Одоевское шоссе, д. 17 (приложение 63);
- ул. Сурикова, д. 6, д. 8 (приложение 64);
- ул. Седова, д. 9-б (приложение 65);
- ул. Седова, д. 35 (приложение 66);
- ул. Седова, напротив дома № 41, квартал П-3 (приложение 67);
- ул. Седова, д. 31-г (приложение 68);
- ул. Дм. Ульянова, д. 7-а (приложение 69);
- ул. Болотова, д. 72-а (приложение 70);
- ул. 9 Мая, д. 21 (приложение 71);
- Калужское шоссе, д. 7-а (приложение 72);
- ул. Болдина, д. 108-б (приложение 73);
- ул. Маргелова, д. 7-а (приложение 74);

2. Провести вышеуказанные публичные слушания 20 июля 2017 года в 18-00 часов по адресу: г. Тула, пр. Ленина, д. 20, МБУ «Молодежный многопрофильный центр «Родина».

3. Создать комиссию по подготовке и проведению публичных слушаний в следующем составе:

- Осташев В.А. - заместитель председателя Тульской городской Думы;
- Ядыкин А.Г. - председатель постоянной комиссии Тульской городской Думы по инвестиционной политике, строительству и развитию предпринимательства;
- Кузнецов С.В. - заместитель председателя постоянной комиссии Тульской городской Думы по инвестиционной политике, строительству и развитию предпринимательства;
- Файстов А.Ю. - заместитель председателя постоянной комиссии Тульской городской Думы по инвестиционной политике, строительству и развитию предпринимательства;
- Балахтар К.А. - член постоянной комиссии Тульской городской Думы по инвестиционной политике, строительству и развитию предпринимательства;
- Балакшина М.Ю. - руководитель аппарата Тульской городской Думы;
- Шепарова О.М. - начальник отдела правового обеспечения и нормотворчества аппарата Тульской городской Думы.

Представители администрации города Тулы (по согласованию):

- Сергеева Я.В. - начальник управления градостроительства и архитектуры администрации города Тулы;
- Ринкман О.И. - заместитель начальника управления – начальник отдела территориального планирования и землеустройства управления градостроительства и архитектуры администрации города Тулы.

4. Комиссии по подготовке и проведению публичных слушаний в установленном порядке обеспечить проведение вышеуказанных публичных слушаний и организовать учет предложений в следующем порядке:

4.1. Поступившие предложения регистрируются и рассматриваются в комиссии по подготовке и проведению публичных слушаний.

4.2. Предложения, внесенные с нарушением сроков и установленного порядка, по решению комиссии по подготовке и проведению публичных слушаний не рассматриваются.

5. Желающим выступить на слушаниях свои предложения и заявки направлять в Тульскую городскую Думу до 17 июля 2017 года по адресу: г. Тула, пр. Ленина, д. 2, к. 268, по тел./факсу 31-25-74, e-mail: duma@cityadm.tula.ru. Справки по телефонам 36-71-76, 36-68-89, 56-76-13.

6. Контроль за исполнением настоящего постановления возложить на заместителя главы администрации Тулы по строительству и жилищно-коммунальному хозяйству и постоянную комиссию Тульской городской Думы по инвестиционной политике, строительству и развитию предпринимательства.

7. Опубликовать настоящее постановление на официальном сайте муниципального образования город Тула (<http://www.nrcity.tula.ru>) и разместить на официальных сайтах Тульской городской Думы и администрации города Тулы в сети Интернет.

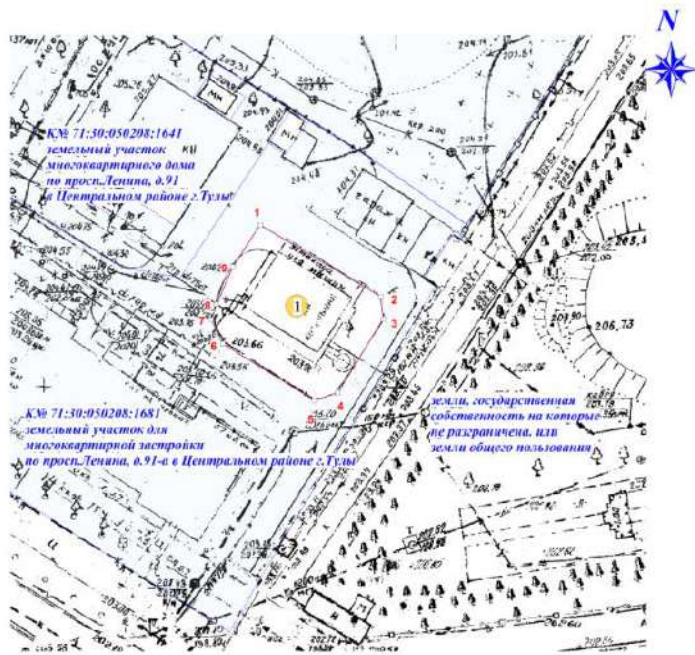
8. Постановление вступает в силу со дня его опубликования.

Глава муниципального образования город Тула





Ю.И. Цкипури

**Проект межевания территории объекта теплоснабжения, расположенного в городе
Тула, по адресу: просп. Ленина, д. 91-б**

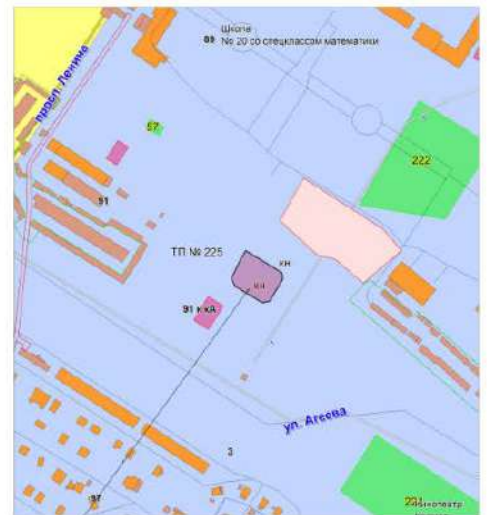


Масштаб 1:500

УСЛОВНЫЕ ОБОЗНАЧЕНИЯ

-  Участки, сведения о которых имеются в ГКИ
-  Проектируемые земельные участки

Местоположение территории в структуре города

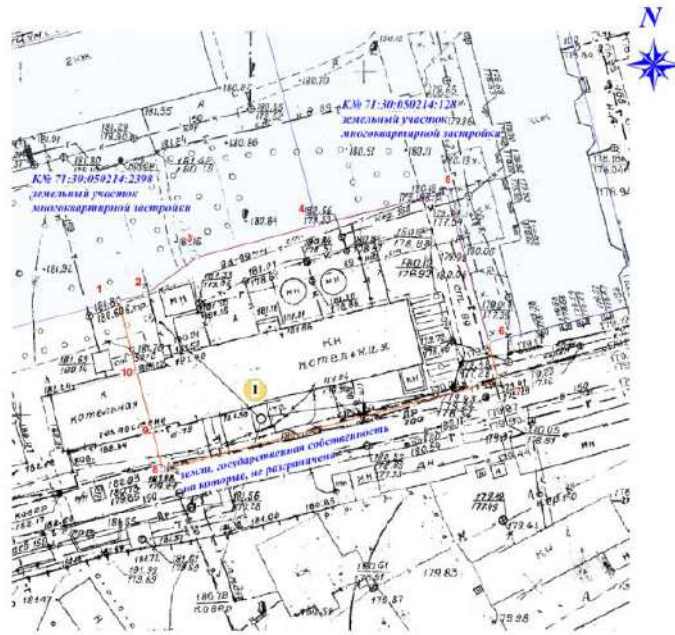


Территория проекта межевания

Веломость земельных участков



Номер участка	Вид разрешенного использования
1	Коммунальное обслуживание (котельная)

Проект межевания территории объекта теплоснабжения, расположенного в городе Тула, по адресу: ул. Буденного, д. 79



Масштаб 1:500

УСЛОВНЫЕ ОБОЗНАЧЕНИЯ

-  Участки, сведения о которых имеются в ГКИ
-  Проектируемые земельные участки

Местоположение территории в структуре города

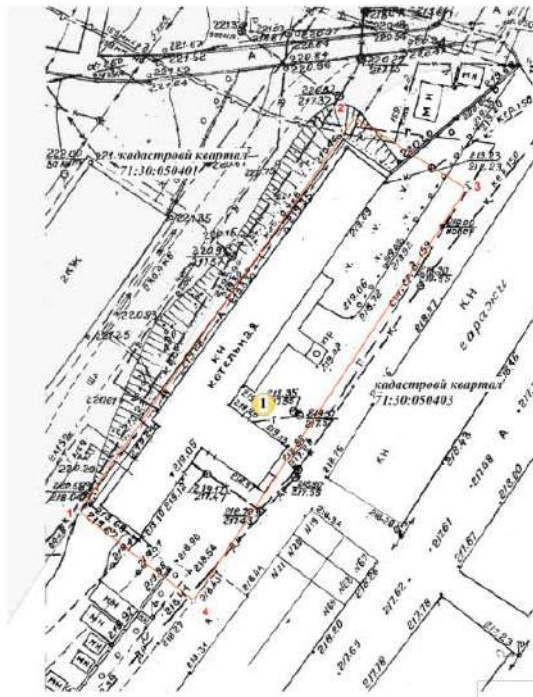


Территория проекта межевания

Ведомость земельных участков

Номер участка	Вид разрешенного использования
1	Коммунальное обслуживание (котельная)

Проект межевания территории объекта теплоснабжения, расположенного в городе Тула, по адресу: ул. Волоховская, около д.12а



Масштаб 1:500



Местоположение территории в структуре города



Территория проекта межевания

Ведомость земельных участков

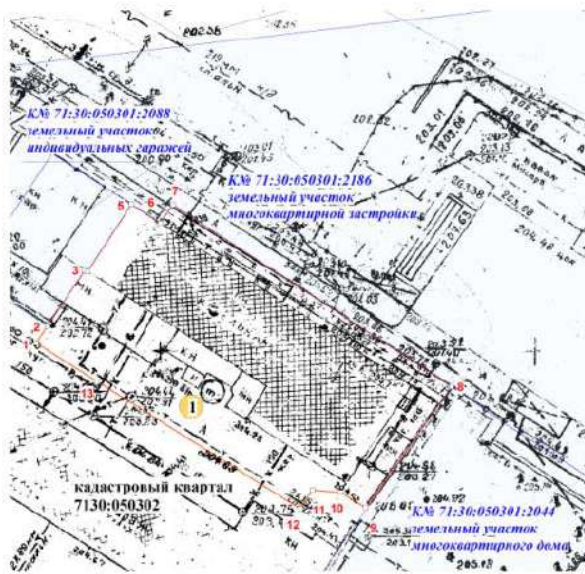
Номер участка	Вид разрешенного использования
1	Коммунальное обслуживание (котельная)

УСЛОВНЫЕ ОБОЗНАЧЕНИЯ

- Участки, сведения о которых имеются в ГИИ
- Проектируемые земельные участки

Приложение 5
к постановлению Главы
муниципального образования
город Тула от 19.06.2017 № 48 -п

Проект межевания территории объекта теплоснабжения, расположенного в городе Тула, по адресу: проспект Ленина, д. 95



Местоположение территории в структуре города





Территория проекта межевания

Видимость земельных участков

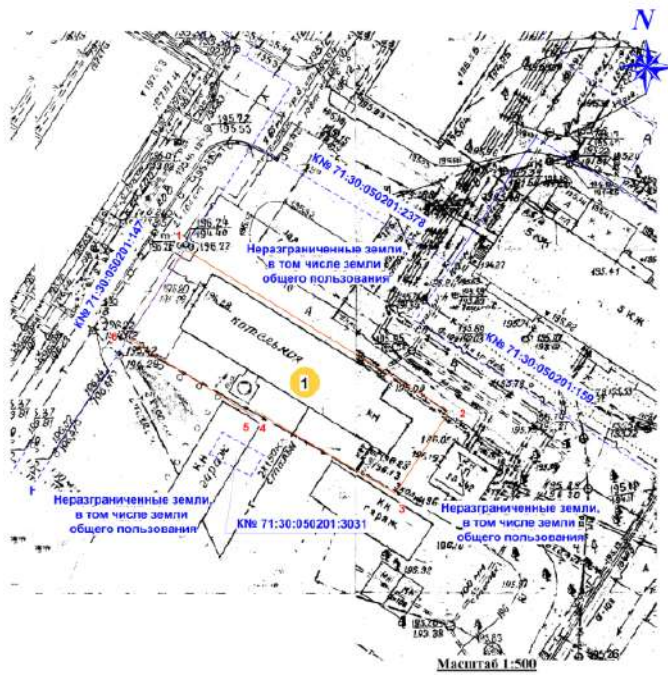
Номер участка	Вид разрешенного использования
I	Коммунальное обслуживание (котельная)

Масштаб 1:500

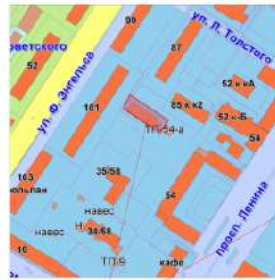
УСЛОВНЫЕ ОБОЗНАЧЕНИЯ

-  Участки, сведения о которых имеются в ГКН
-  Проектируемые земельные участки

Проект межевания территории объекта теплоснабжения, расположенного в городе Тула, по адресу: проспект Ленина, (около д. 54)



Местоположение территории в структуре города






Зоны охраны объектов культурного наследия



Территория проекта межевания

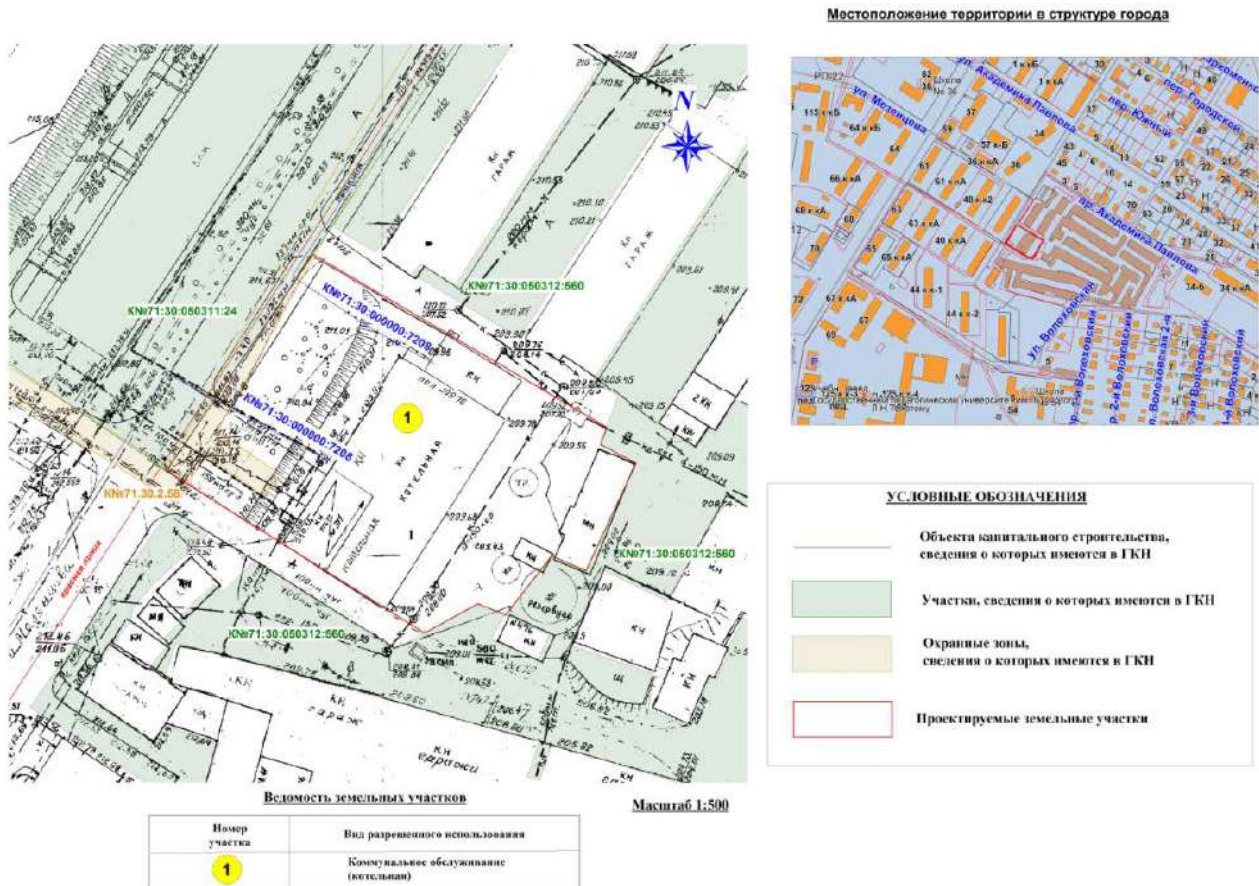
УСЛОВНЫЕ ОБОЗНАЧЕНИЯ

-  Красная линия
-  Участки, сведения о которых имеются в ГКН
-  Проектируемые земельные участки

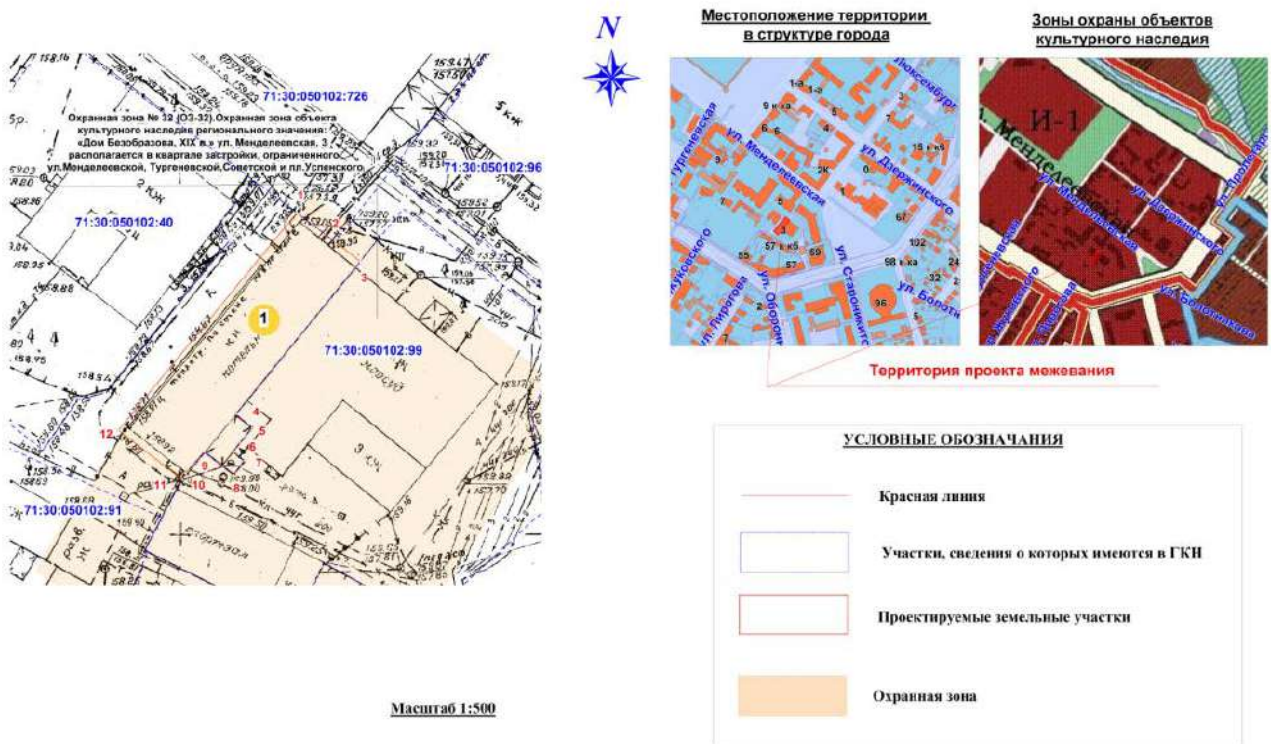
Ведомость земельных участков

Номер участка	Вид разрешенного использования
1	Коммунальное обслуживание (котельная)

Проект межевания территории объекта теплоснабжения, расположенного в городе Тула, по адресу: ул. Мезенцева, около д. 38



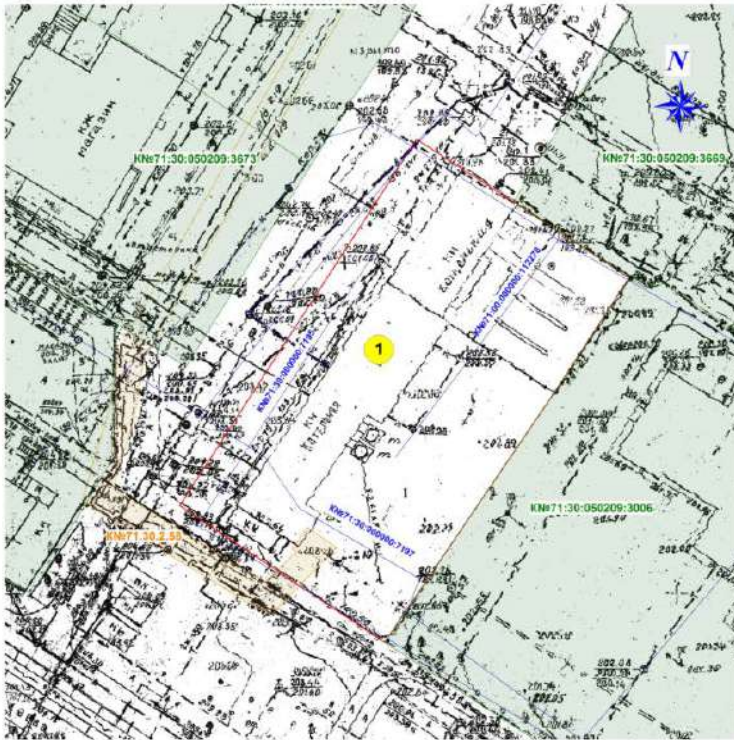
Проект межевания территории объекта теплоснабжения, расположенного в городе Тула, по адресу: ул. Менделеевской, д. 3



Ведомость земельных участков

Номер участка	Вид разрешенного использования
1	Коммунальное обслуживание (котельная)

Проект межевания территории объекта теплоснабжения, расположенного в городе Тула, по адресу: ул. Михеева, д.6-а



Всяность земельных участков





Масштаб 1:500

Номер участка	Вид разрешенного использования
1	Коммунальное обслуживание (котельная)

Местоположение территории в структуре города

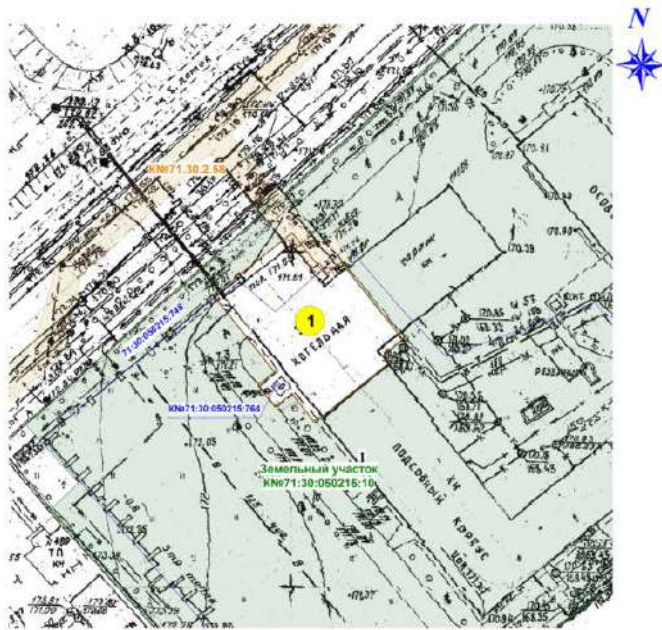


УСЛОВНЫЕ ОБОЗНАЧЕНИЯ

-  Объекта капитального строительства, сведения о которых имеются в ГКН
-  Участки, сведения о которых имеются в ГКН
-  Охраняемые зоны, сведения о которых имеются в ГКН
-  Проектируемые земельные участки

Проект межевания территории объекта теплоснабжения, расположенного в городе Тула, по адресу: ул. Оборонная, д. 112

Местоположение территории в структуре города



Масштаб 1:500

Ведомость земельных участков

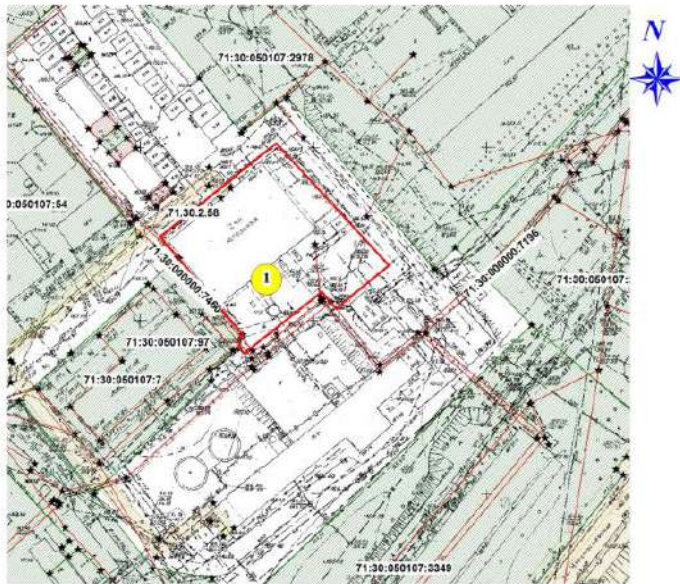
Номер участка	Вид разрешенного использования
1	Коммунальное обслуживание (котельная)

УСЛОВНЫЕ ОБОЗНАЧЕНИЯ

	Объекта капитального строительства, сведения о которых имеются в ГКИ
	Участки, сведения о которых имеются в ГКИ
	Охраняемые зоны, сведения о которых имеются в ГКИ
	Проектируемые земельные участки

Проект межевания территории объекта теплоснабжения, расположенного в городе Тула, по адресу: ул. Оборонная, д. 95-б

Местоположение территории в структуре города



Масштаб 1:1000



УСЛОВНЫЕ ОБОЗНАЧЕНИЯ

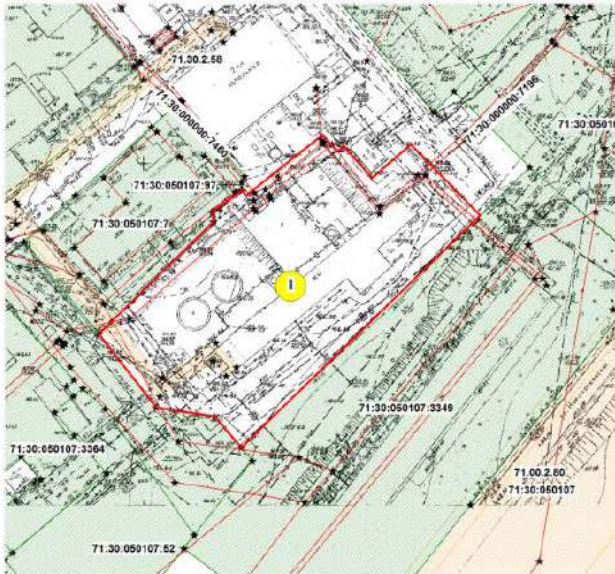
	Объекта капитального строительства, сведения о которых имеются в ГКН
	Участки, сведения о которых имеются в ГКН
	Охранные зоны, сведения о которых имеются в ГКН
	Проектируемые земельные участки

Ведомость земельных участков





Номер участка	Вид разрешенного использования
1	Коммунальное обслуживание (котельная)

Проект межевания территории объекта теплоснабжения, расположенного в городе Тула, по адресу: ул. Оборонная, д. 95-а

Местоположение территории в структуре города



УСЛОВНЫЕ ОБОЗНАЧЕНИЯ

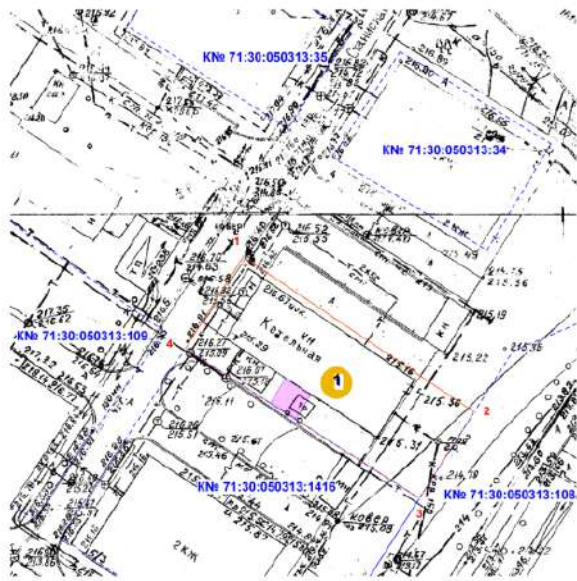
-  Объект капитального строительства, сведения о которых имеются в ГКН
-  Участки, сведения о которых имеются в ГКН
-  Охраняемые зоны, сведения о которых имеются в ГКН
-  Проектируемые земельные участки

Масштаб 1:1000

Ведомость земельных участков

№ п/п	№ участка	Вид разрешенного использования
1	1	Коммунальное обслуживание (котельная)

Проект межевания территории объекта теплоснабжения, расположенного в городе Тула, по адресу: пер. Станиславского, д. 1-а



Масштаб 1:500

Ведомость земельных участков

Номер участка	Вид разрешенного использования
1	Коммунальное обслуживание (котельная)







Местоположение территории в структуре города

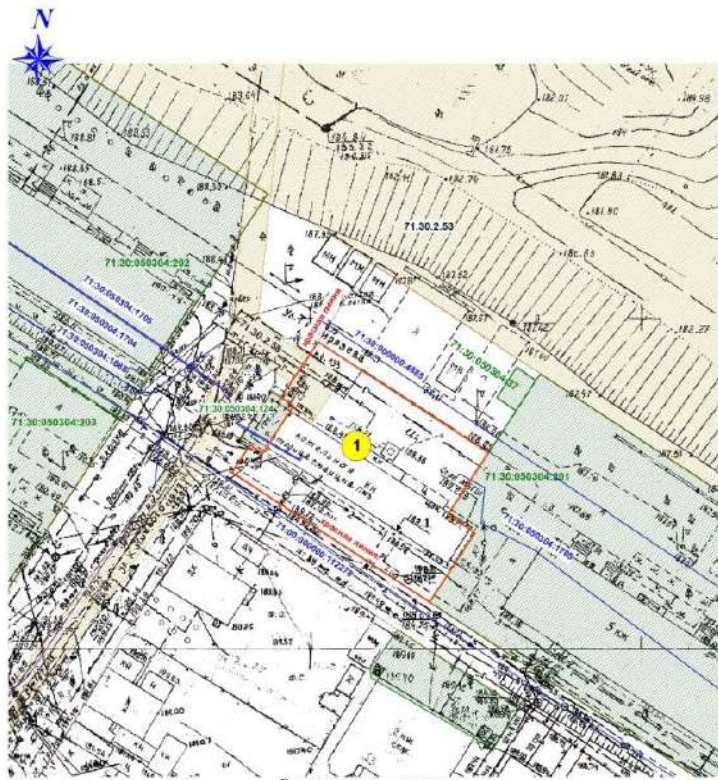


Территория проекта межевания

УСЛОВНЫЕ ОБОЗНАЧЕНИЯ

-  Красная линия
-  Участки, сведения о которых имеются в ГКН
-  Проектируемые земельные участки
-  ОКС, сведения о которых имеются в ГКН

Проект межевания территории объекта теплоснабжения, расположенного в городе Тула, по адресу: ул. Тимирязева, д. 101



Ведомость земельных участков

Номер участка	Вид разрешенного использования
1	Коммунальное обслуживание (котельная)

Масштаб 1:500

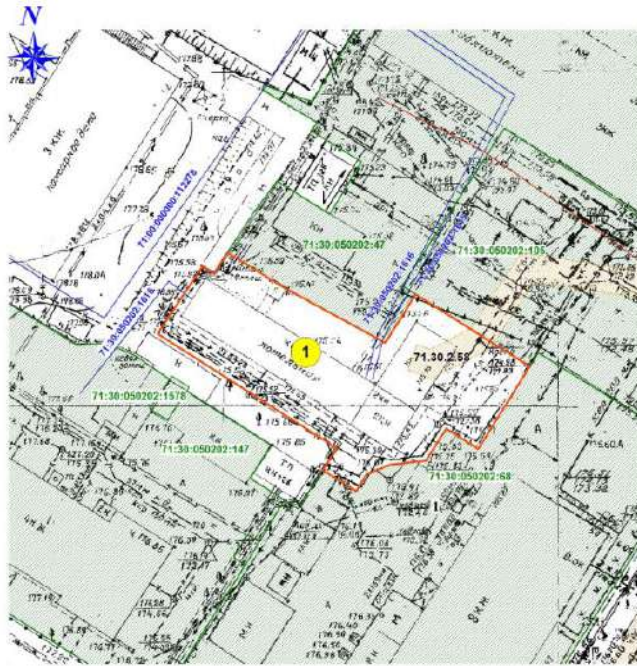
Местоположение территории в структуре города



УСЛОВНЫЕ ОБОЗНАЧЕНИЯ

- Объекта капитального строительства, сведения о которых имеются в ГКИ
- Участки, сведения о которых имеются в ГКИ
- Охраняемые зоны, сведения о которых имеются в ГКИ
- Проектируемые земельные участки

Проект межевания территории объекта теплоснабжения, расположенного в городе Тула, по адресу: ул. Тургеневская, д. 48






Масштаб 1:500

Местоположение территории в структуре города



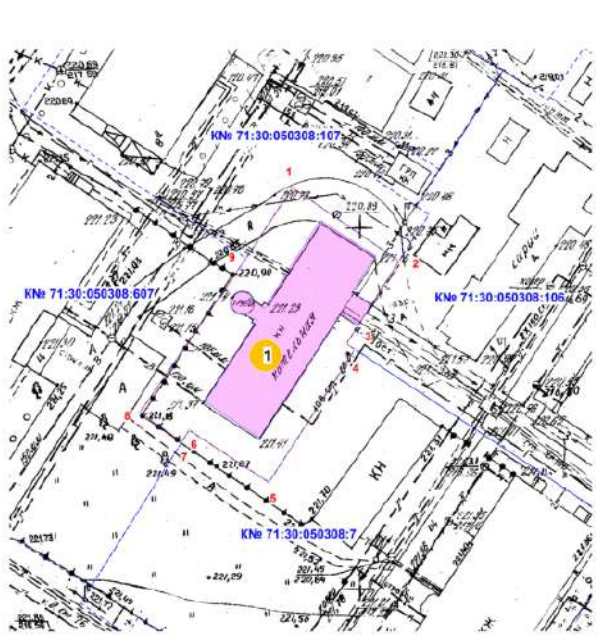
УСЛОВНЫЕ ОБОЗНАЧЕНИЯ

-  Объекты капитального строительства, сведения о которых имеются в ГКН
-  Участки, сведения о которых имеются в ГКН
-  Охранные зоны, сведения о которых имеются в ГКН
-  Проектируемые земельные участки

Всего земельные участки

Номер участка	Вид разрешенного использования
1	Коммунальное обслуживание (котельная)

Проект межевания территории объекта теплоснабжения, расположенного в городе Тула, по адресу: пер. Шевченко, д. 10-а



Масштаб 1:500







Местоположение территории в структуре города



Территория проекта межевания

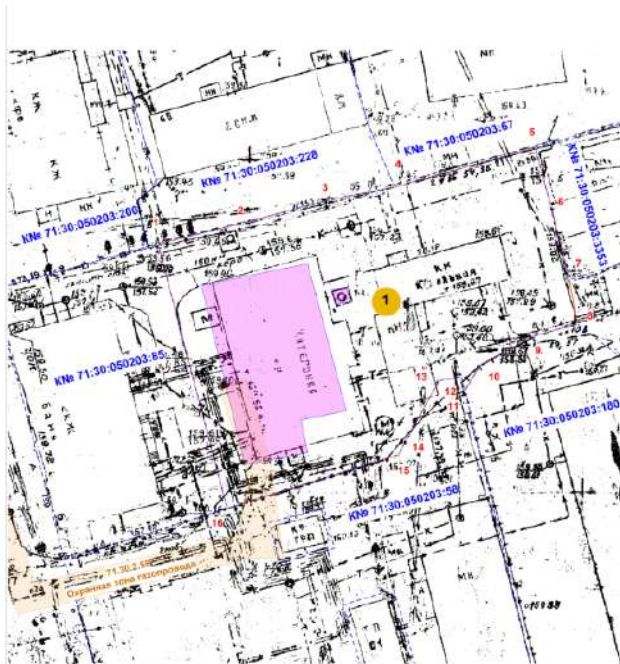
УСЛОВНЫЕ ОБОЗНАЧЕНИЯ

-  Красная линия
-  Участки, сведения о которых имеются в ГКН
-  Проектируемые земельные участки
-  ОКС, сведения о которых имеются в ГКН

Ведомость земельных участков

Номер участка	Вид разрешенного использования
1	Коммунальное обслуживание (котельная)

Проект межевания территории объекта теплоснабжения, расположенного в городе Тула, по адресу: пл. Хлебная, д.6-в



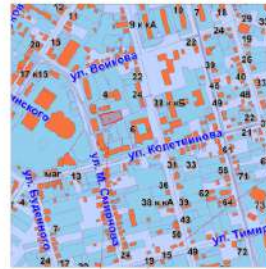
Масштаб 1:500

Ведомость земельных участков

Номер участка	Вид разрешенного использования
1	Коммунальное обслуживание (котельная)



Местоположение территории в структуре города








Зоны охраны объектов культурного наследия

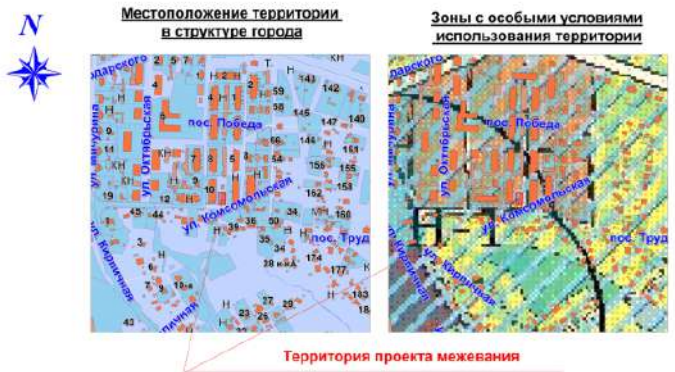
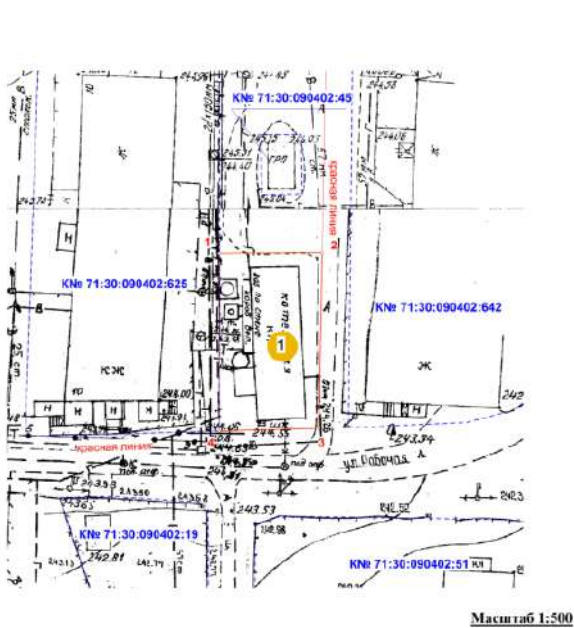


Территория проекта межевания

УСЛОВНЫЕ ОБОЗНАЧЕНИЯ

-  Красная линия
-  Участки, сведения о которых имеются в ГКН
-  Проектируемые земельные участки
-  ОКС, сведения о которых имеются в ГКН
-  Охранная зона

Проект межевания территории объекта теплоснабжения, расположенного в городе Тула, по адресу: пос. Скуратовский, пос. Победа, ул. Комсомольская, д. 7



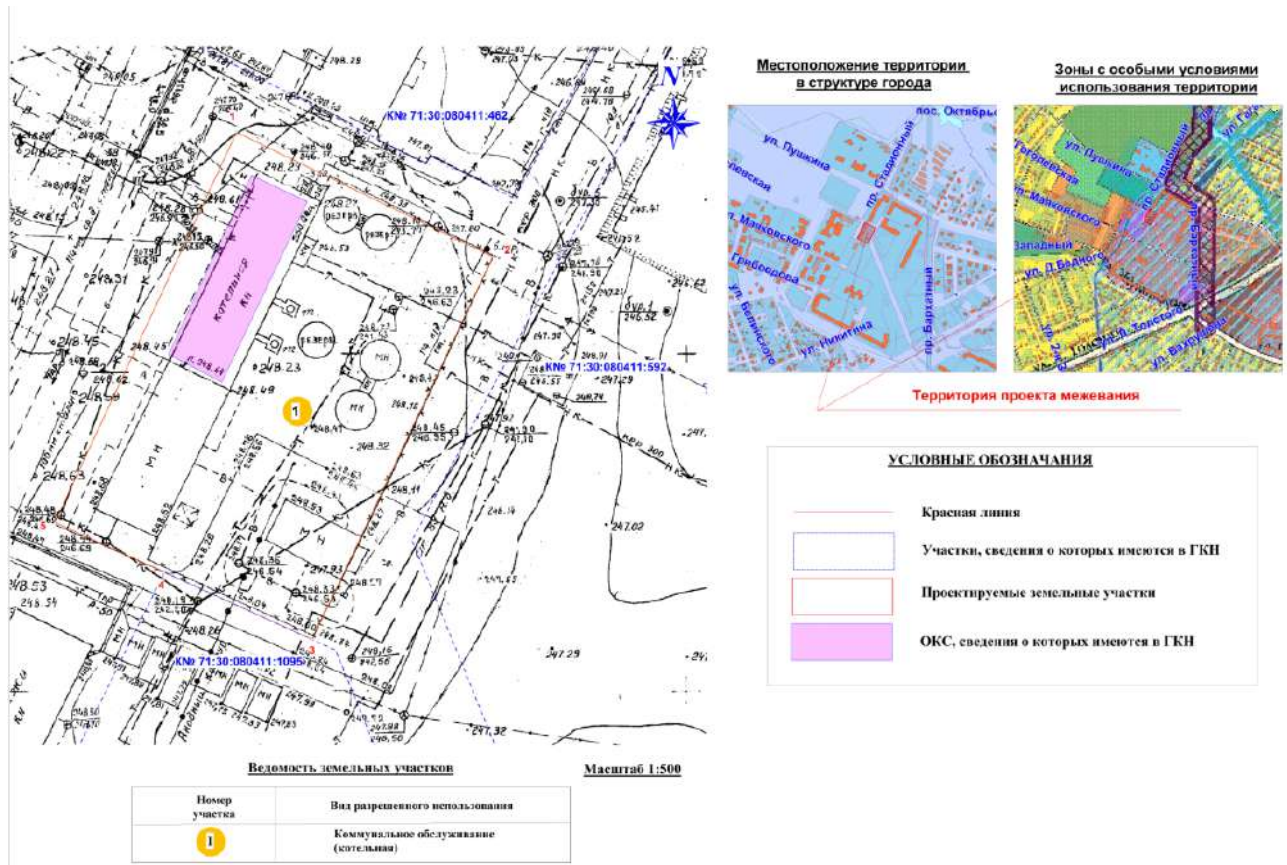
УСЛОВНЫЕ ОБОЗНАЧЕНИЯ

	Красная линия
	Участки, сведения о которых имеются в ГКН
	Проектируемые земельные участки

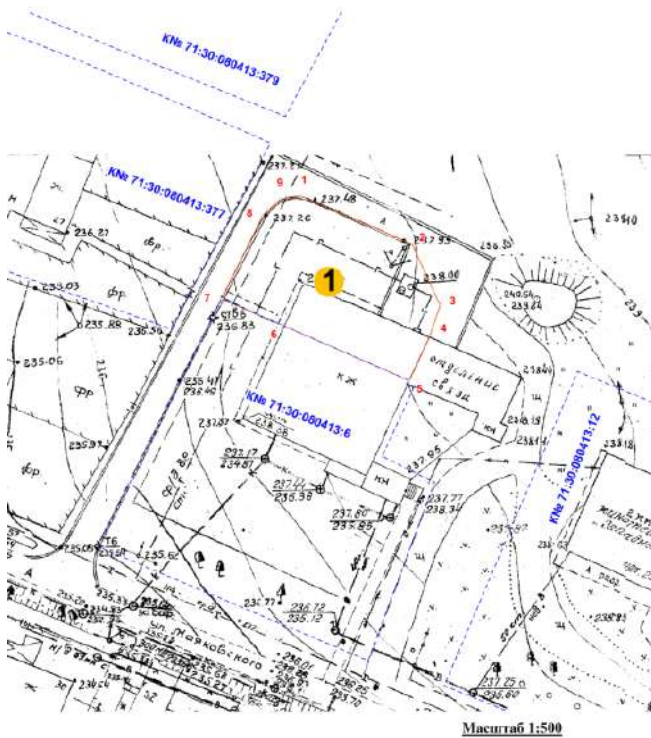
Ведомость земельных участков

Номер участка	Вид разрешенного использования
1	Компьютерное обслуживание (котельная)

Проект межевания территории объекта теплоснабжения, расположенного в городе Тула, по адресу: пос. Скуратовский, пос. 2-ой Западный, Стадионный проезд, д. 1-а



Проект межевания территории объекта теплоснабжения, расположенного в городе Тула, по адресу: пос. Менделеевский, пос. 2-ой Западный, ул. Маяковского, д. 23



Масштаб 1:500

Ведомость земельных участков




Номер участка	Вид разрешенного использования
1	Коммунальное обслуживание (котельная)

Местоположение территории в структуре города

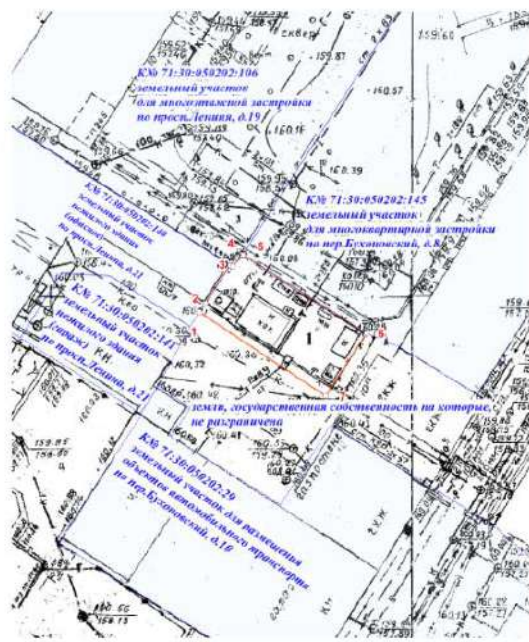


Территория проекта межевания

УСЛОВНЫЕ ОБОЗНАЧЕНИЯ



-  Красная линия
-  Участки, сведения о которых имеются в ГКН
-  Проектируемые земельные участки

Проект межевания территории объекта теплоснабжения, расположенного в городе Тула, по адресу: проспект Ленина, д. 19



Масштаб 1:500

УСЛОВНЫЕ ОБОЗНАЧЕНИЯ

-  Участки, сведения о которых имеются в ГКН
-  Проектируемые земельные участки



Местоположение территории в структуре города



Территория проекта межевания

Карта зон охраны объектов культурного наследия

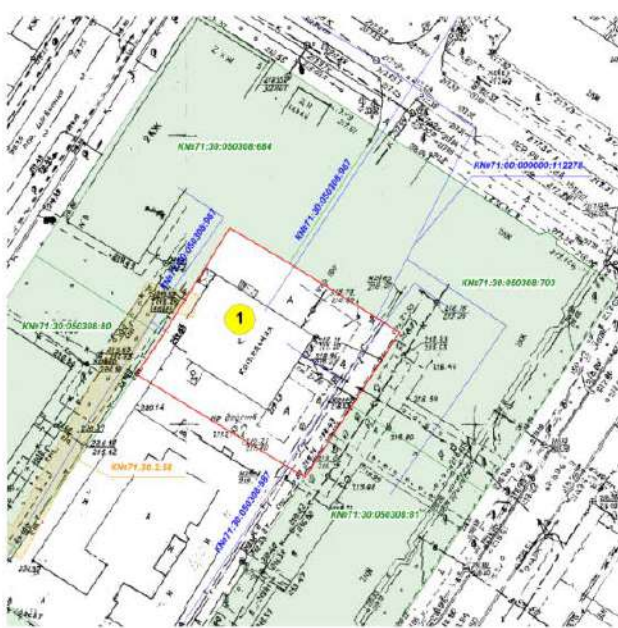


Ведомость земельным участкам

Номер участка	Вид разрешенного использования
1	Коммунальное обслуживание (котельная)

Проект межевания территории объекта теплоснабжения, расположенного в городе Тула, по адресу: ул. Ключева, д. 8-а

Местоположение территории в структуре города







Масштаб 1:500

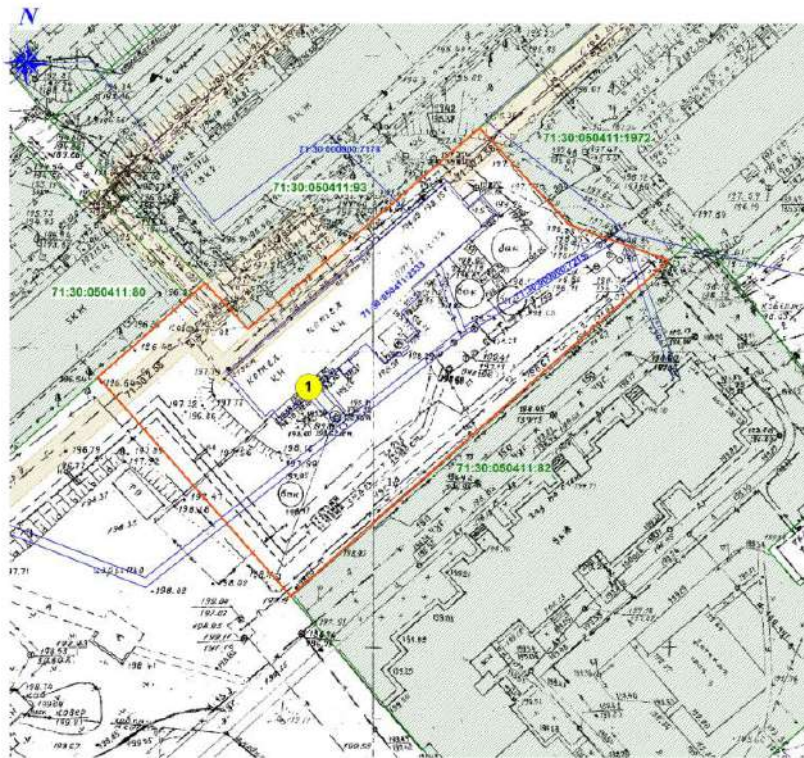
Ведомость земельных участков

Номер участка	Вид разрешенного использования
1	Коммунальное обслуживание (котельная)

УСЛОВНЫЕ ОБОЗНАЧЕНИЯ

-  Объекта капитального строительства, сведения о которых имеются в ГКИ
-  Участки, сведения о которых имеются в ГКИ
-  Охранные зоны, сведения о которых имеются в ГКИ
-  Проектируемые земельные участки





Проект межевания территории объекта теплоснабжения, расположенного в городе Тула, по адресу: ул. Рязанская, д.26 (бывш. пос. Ново-Гостеевский)



Местоположение территории в структуре города



УСЛОВНЫЕ ОБОЗНАЧЕНИЯ

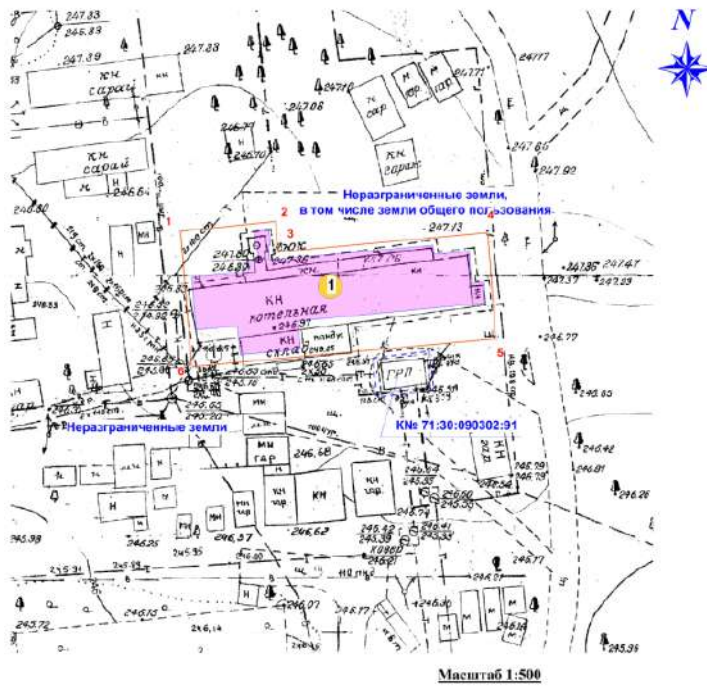
-  Объекты капитального строительства, сведения о которых имеются в ГКН
-  Участки, сведения о которых имеются в ГКН
-  Охранные зоны, сведения о которых имеются в ГКН
-  Проектируемые земельные участки

Всесторонняя ведомость земельных участков

Номер участка	Вид разрешенного использования
1	Коммунальное обслуживание (инвентарная)

Масштаб 1:500

Проект межевания территории объекта теплоснабжения, расположенного в городе Тула, по адресу: пос. Скуратово, пос. Южный, ул. Шахтерская, д. 45-а







Местоположение территории в структуре города



Территория проекта межевания

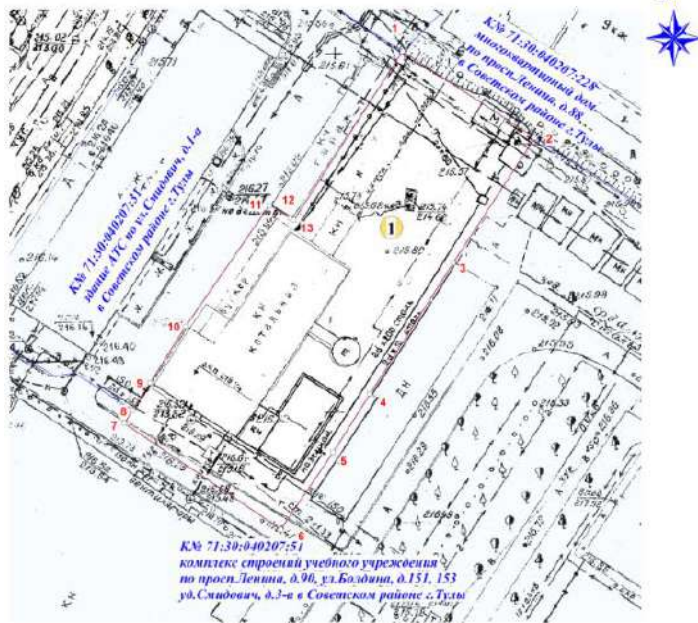
УСЛОВНЫЕ ОБОЗНАЧЕНИЯ

-  Красная линия
-  Участки, сведения о которых имеются в ГКН
-  Проектируемые земельные участки
-  ОКС, сведения о которых имеются в ГКН

Веломость земельных участков

Номер участка	Вид разрешенного использования
1	Коммунальное обслуживание (котельная)

Проект межевания территории объекта теплоснабжения, расположенного в городе Тула, по адресу: проспект Ленина, д. 88



Масштаб 1:500

УСЛОВНЫЕ ОБОЗНАЧЕНИЯ	
	Участки, сведения о которых имеются в ГКН
	Проектируемые земельные участки

Местоположение территории в структуре города

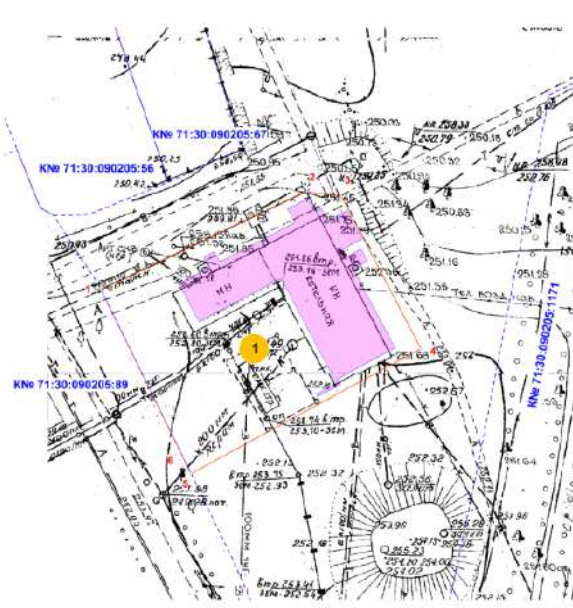


Территория проекта межевания

Ведомость земельных участков

Номер участка	Вид разрешенного использования
1	Коммунальное обслуживание (котельная)

Проект межевания территории объекта теплоснабжения, расположенного в городе Тула, по адресу: Скуратовский микрорайон



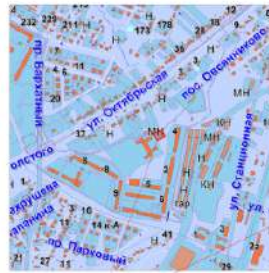
Масштаб 1:500

Видимость земельных участков

Номер участка	Вид разрешенного использования
1	Коммунальное обслуживание (котельная)



Местоположение территории в структуре города



Зоны с особыми условиями использования территории



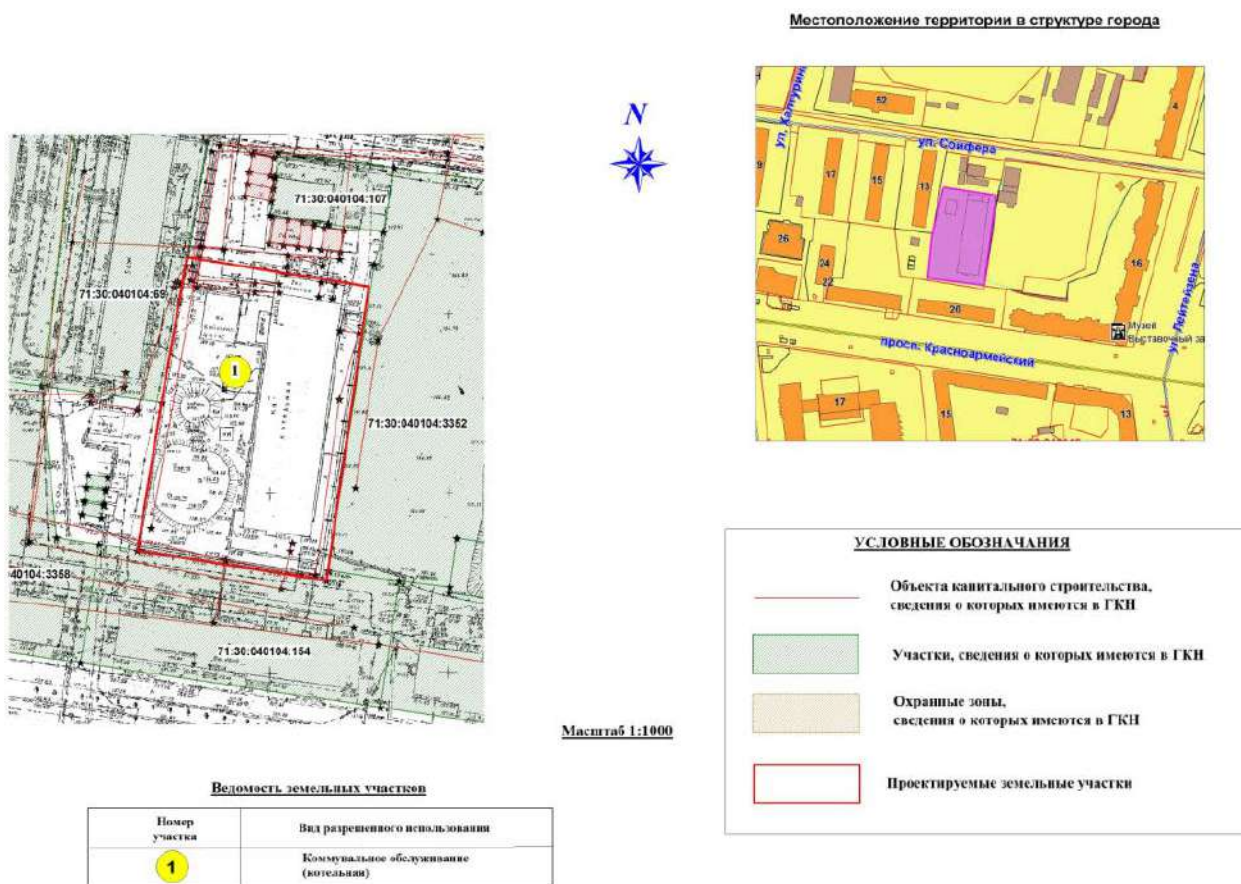
Территория проекта межевания

УСЛОВНЫЕ ОБОЗНАЧЕНИЯ

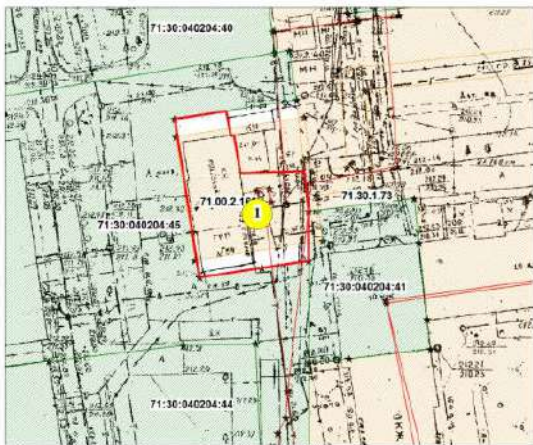
- Красная линия
- Участки, сведения о которых имеются в ГКН
- Проектируемые земельные участки
- ОКС, сведения о которых имеются в ГКН

Приложение 27
к постановлению Главы
муниципального образования
город Тула от 19.06.2017 № 48 -п

Проект межевания территории объекта теплоснабжения, расположенного в городе Тула, по адресу: ул. Сойфера, д. 11



Проект межевания территории объекта теплоснабжения, расположенного в городе Тула, по адресу: ул. Болдина, д. 97



Масштаб 1:500

Ведомость земельных участков

Номер участка	Вид разрешенного использования
1	Коммунальное обслуживание (котельная)

Местоположение территории в структуре города

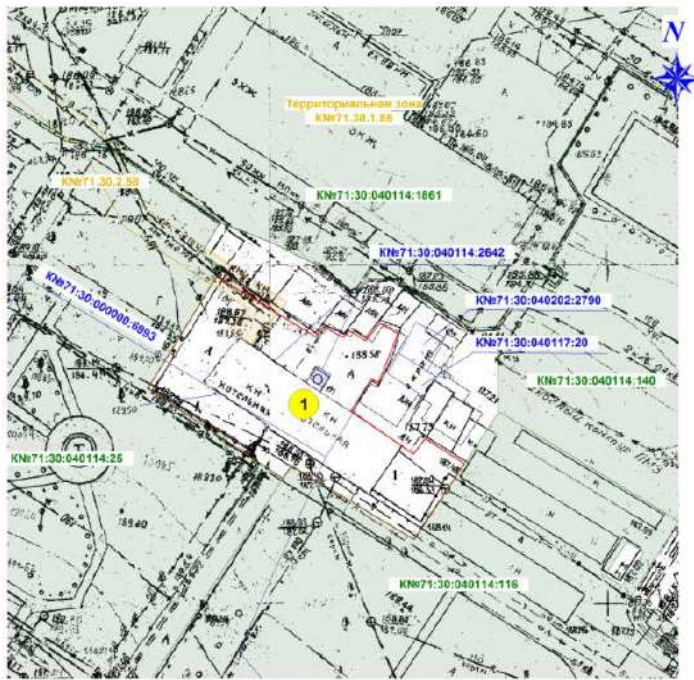


УСЛОВНЫЕ ОБОЗНАЧЕНИЯ

	Объекта капитального строительства, сведения о которых имеются в ГКН
	Участки, сведения о которых имеются в ГКН
	Охранные зоны, сведения о которых имеются в ГКН
	Проектируемые земельные участки

Проект межевания территории объекта теплоснабжения, расположенного в городе Тула, по адресу: ул. Первомайская, д. 24

Местоположение территории в структуре города



Масштаб 1:500

Ведомость земельных участков

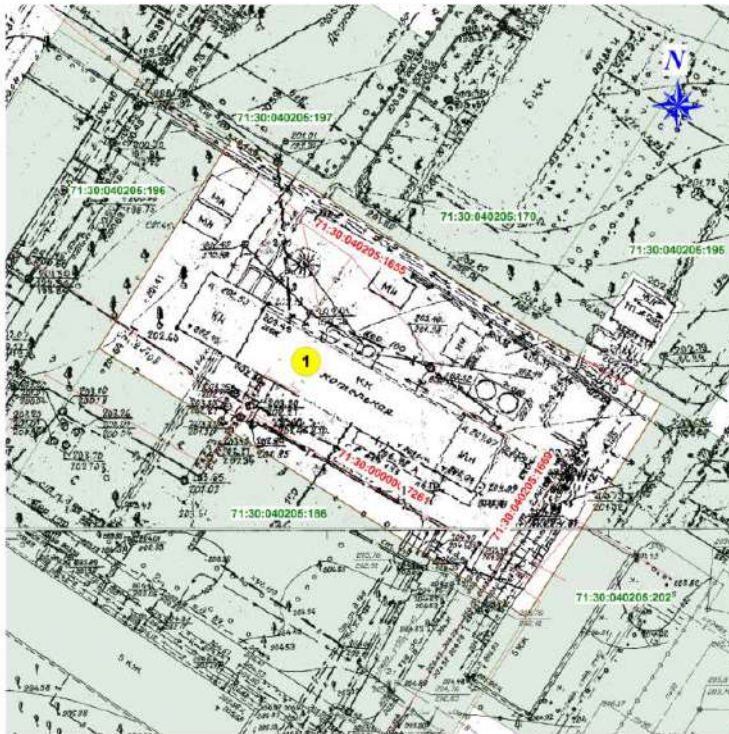
Номер участка	Вид разрешенного использования
1	Коммунальное обслуживание (котельная)

УСЛОВНЫЕ ОБОЗНАЧЕНИЯ





- Объекты капитального строительства, сведения о которых имеются в ГКН
- Участки, сведения о которых имеются в ГКН
- Охранные зоны, сведения о которых имеются в ГКН
- Проектируемые земельные участки

Проект межевания территории объекта теплоснабжения, расположенного в городе Тула, по адресу: ул. Мира, д.15-в

Местоположение территории в структуре города



УСЛОВНЫЕ ОБОЗНАЧЕНИЯ

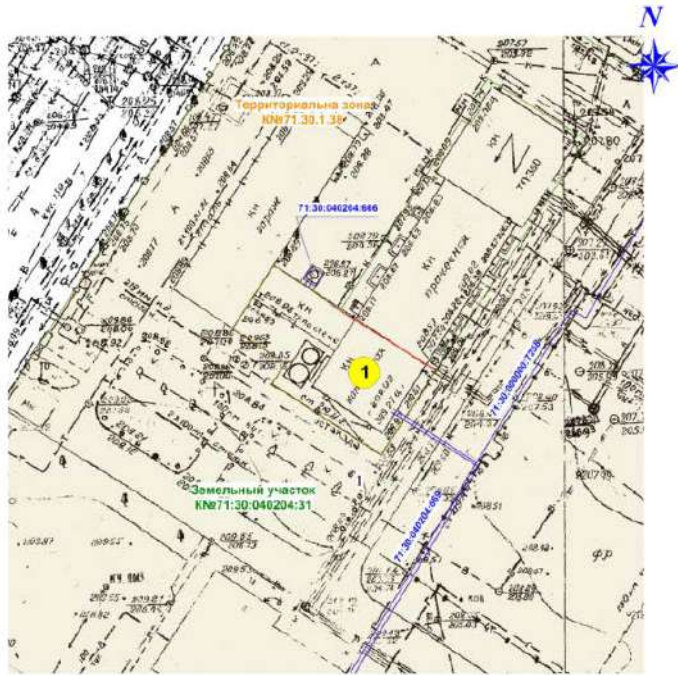
-  Объекта капитального строительства, сведения о которых имеются в ГКН
-  Участки, сведения о которых имеются в ГКН
-  Охранные зоны, сведения о которых имеются в ГКН
-  Проектируемые земельные участки

Ведомость земельных участков

Масштаб 1:500

Номер участка	Вид разрешенного использования
1	Коммунальное обслуживание (востанов)

Проект межевания территории объекта теплоснабжения, расположенного в городе Тула, по адресу: ул. Мира, д. 11



Масштаб 1:500

Ведомость земельных участков

Номер участка	Вид разрешенного использования
1	Коммунальное обслуживание (котельная)

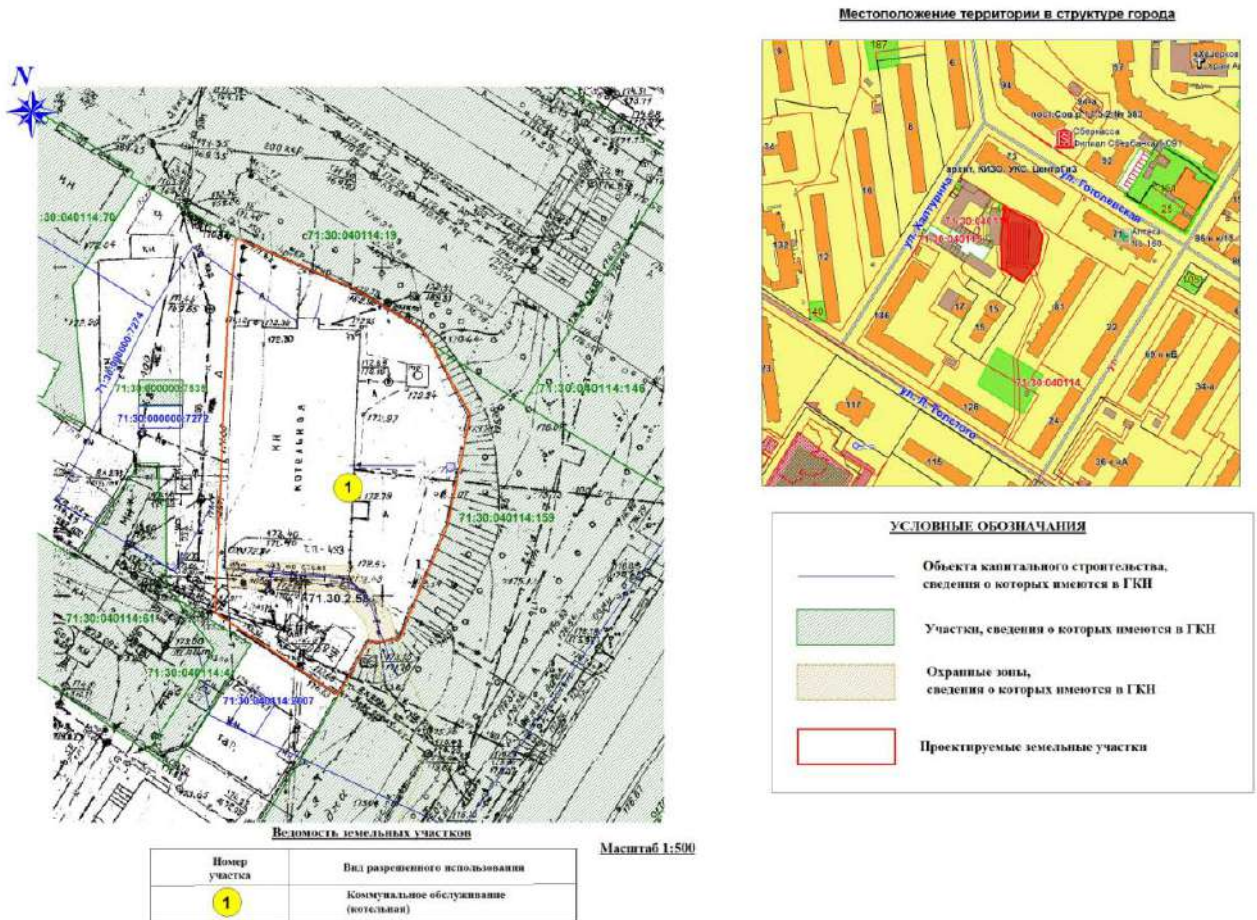
Местоположение территории в структуре города



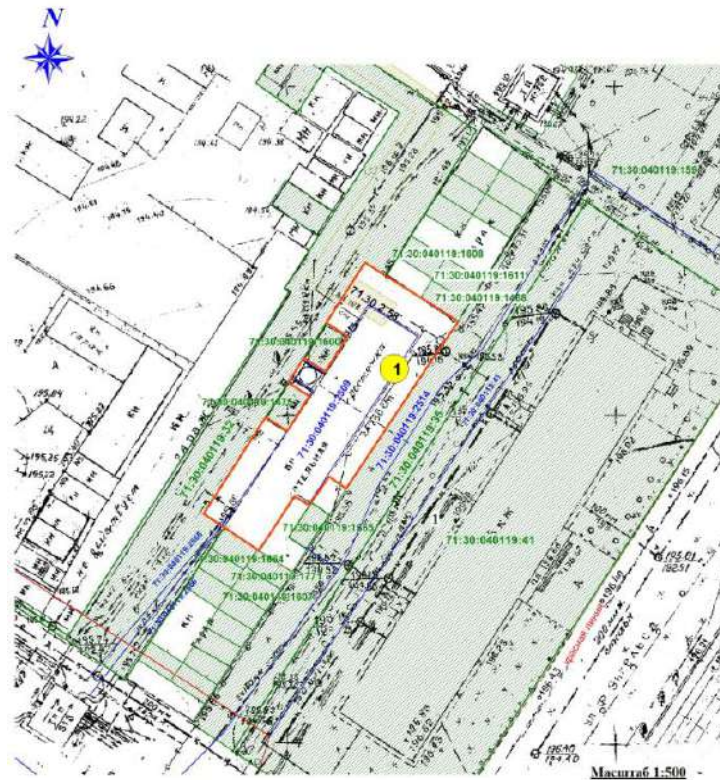
УСЛОВНЫЕ ОБОЗНАЧЕНИЯ

	Объекты капитального строительства, сведения о которых имеются в ГКН
	Участки, сведения о которых имеются в ГКН
	Охранные зоны, сведения о которых имеются в ГКН
	Проектируемые земельные участки

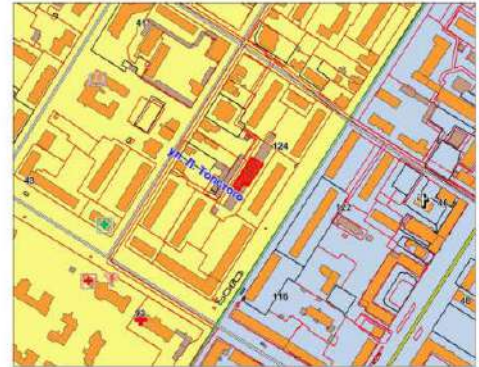
Проект межевания территории объекта теплоснабжения, расположенного в городе Тула, по адресу: ул. Халтурина, д. 9



Проект межевания территории объекта теплоснабжения, расположенного в городе Тула, по адресу: ул. Ф. Энгельса, д.112-а



Местоположение территории в структуре города



УСЛОВНЫЕ ОБОЗНАЧЕНИЯ

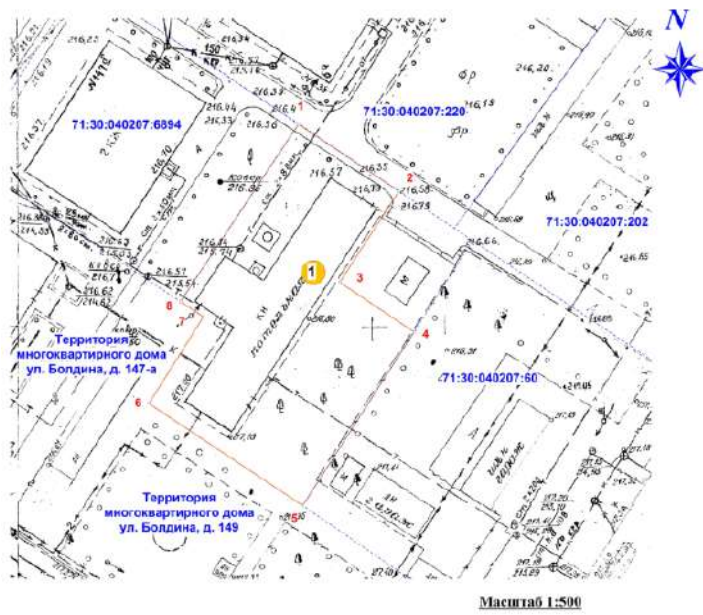
-  Объекты капитального строительства, сведения о которых имеются в ГКИ
-  Участки, сведения о которых имеются в ГКИ
-  Охранные зоны, сведения о которых имеются в ГКИ
-  Проектируемые земельные участки

Ведомость земельных участков

Номер участка	Вид разрешенного использования
1	Коммунальное обслуживание (котельная)

Приложение 34
к постановлению Главы
муниципального образования
город Тула от 19.06.2017 № 48 -п

**Проект межевания территории объекта теплоснабжения, расположенного в городе Тула,
во дворе дома по ул. Болдина, напротив д.149**



Ведомость земельных участков

Номер участка	Вид разрешенного использования
1	Коммунальное обслуживание (котельная)

Местоположение территории в структуре города



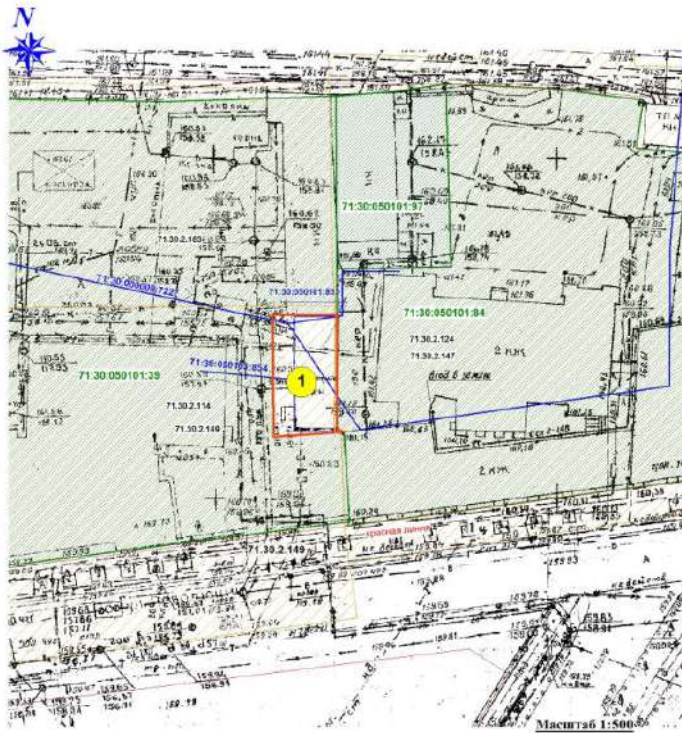
Территория проекта межевания

УСЛОВНЫЕ ОБОЗНАЧЕНИЯ

	Красная линия
	Участки, сведения о которых имеются в ГКН
	Проектируемые земельные участки

Проект межевания территории объекта теплоснабжения, расположенного в городе Тула, по адресу: ул. Революции, д. 2

Местоположение территории в структуре города



УСЛОВНЫЕ ОБОЗНАЧЕНИЯ

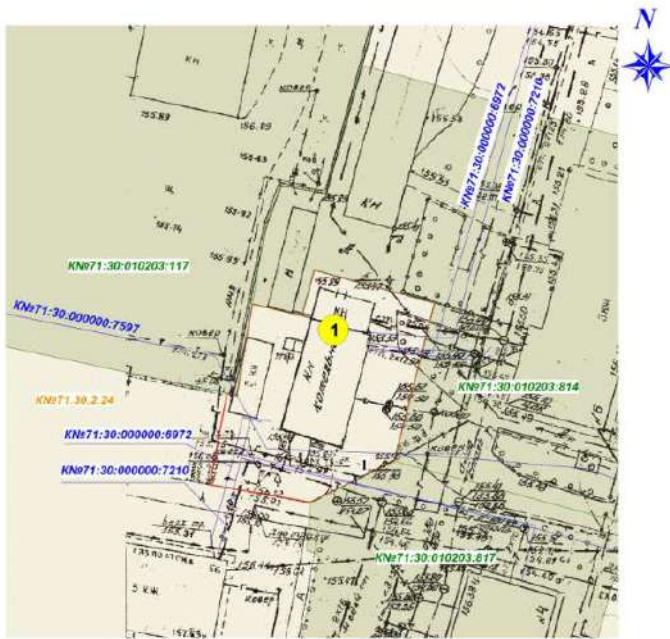
-  Объекты капитального строительства, сведения о которых имеются в ГКИ
-  Участки, сведения о которых имеются в ГКИ
-  Охраняемые зоны, сведения о которых имеются в ГКИ
-  Проектируемые земельные участки

Ведомость земельных участков

Номер участка	Вид разрешенного использования
1	Коммунальное обслуживание (котельная)





Проект межевания территории объекта теплоснабжения, расположенного в городе Тула, по адресу: ул. Курковая, д. 6-а

Местоположение территории в структуре города



Масштаб 1:500

УСЛОВНЫЕ ОБОЗНАЧЕНИЯ

-  Объекта капитального строительства, сведения о которых имеются в ГКИ
-  Участки, сведения о которых имеются в ГКИ
-  Охраняемые зоны, сведения о которых имеются в ГКИ
-  Проектируемые земельные участки

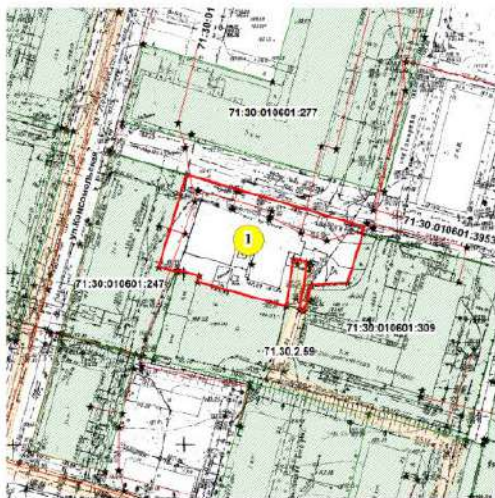
Всюдность земельных участков

№ участка	Вид разрешенного использования
1	Коммунальное обслуживание (котельная)

Приложение 37
к постановлению Главы
муниципального образования
город Тула от 19.06.2017 № 48 -п

Проект межевания территории объекта теплоснабжения, расположенного в городе Тула, по адресу: ул. Комсомольская, д. 167-а




Местоположение территории в структуре города



Масштаб 1:1000



УСЛОВНЫЕ ОБОЗНАЧЕНИЯ

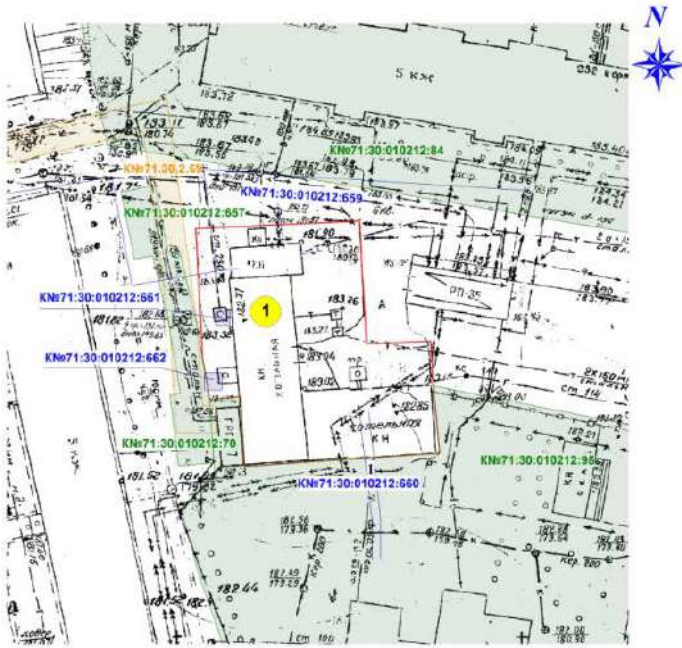
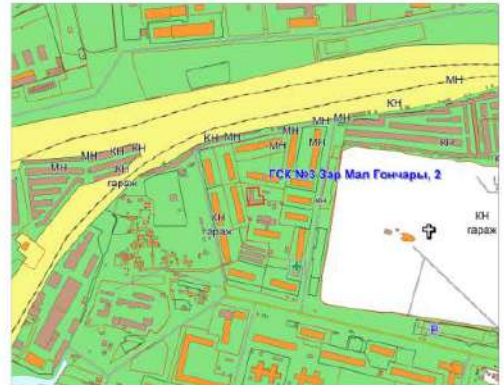
-  Объекты капитального строительства, сведения о которых имеются в ГКН
-  Участки, сведения о которых имеются в ГКН
-  Охранные зоны, сведения о которых имеются в ГКН
-  Проектируемые земельные участки

Ведомость земельных участков

Номер участка	Вид разрешенного использования
1	Коммунальное обслуживание (котельная)

Проект межевания территории объекта теплоснабжения, расположенного в городе Тула, по адресу: ул. Малые Гончары, д. б/н

Местоположение территории в структуре города







Масштаб 1:500

Ведомость земельных участков

Номер участка	Вид разрешенного использования
1	Коммунальное обслуживание (котельная)

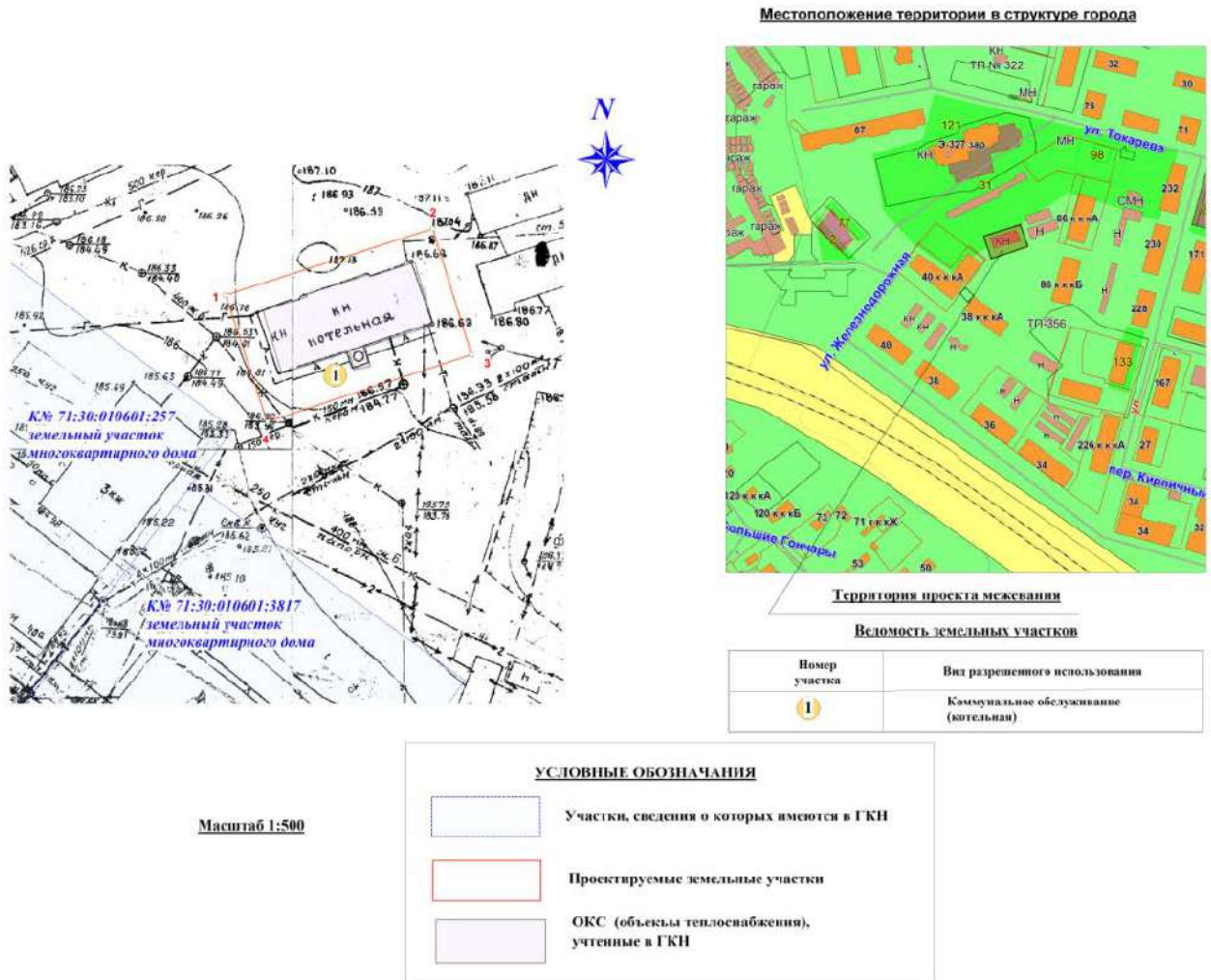
УСЛОВНЫЕ ОБОЗНАЧЕНИЯ

-  Объекта капитального строительства, сведения о которых имеются в ГКН
-  Участки, сведения о которых имеются в ГКН
-  Охраняемые зоны, сведения о которых имеются в ГКН
-  Прогнозируемые земельные участки

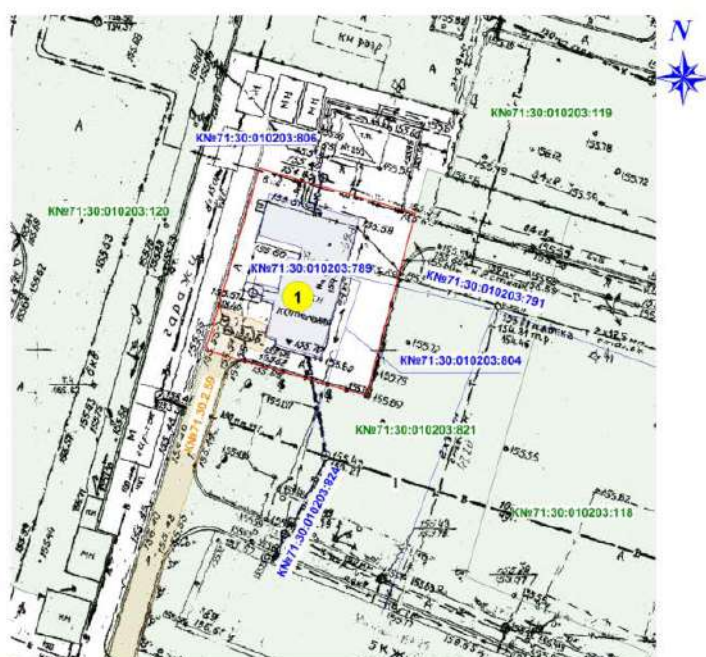
Проект межевания территории объекта теплоснабжения, расположенного в городе Тула, по адресу: ул. М. Горького, д. 10-б



Проект межевания территории объекта теплоснабжения, расположенного в городе Тула, по адресу: ул. Железнодорожная, д. 38



Проект межевания территории объекта теплоснабжения, расположенного в городе Тула, по адресу: ул. Луначарского, 69-а



Масштаб 1:500

Всяемость земельных участков

Номер участка	Вид разрешенного использования
1	Коммунальное обслуживание (котельная)

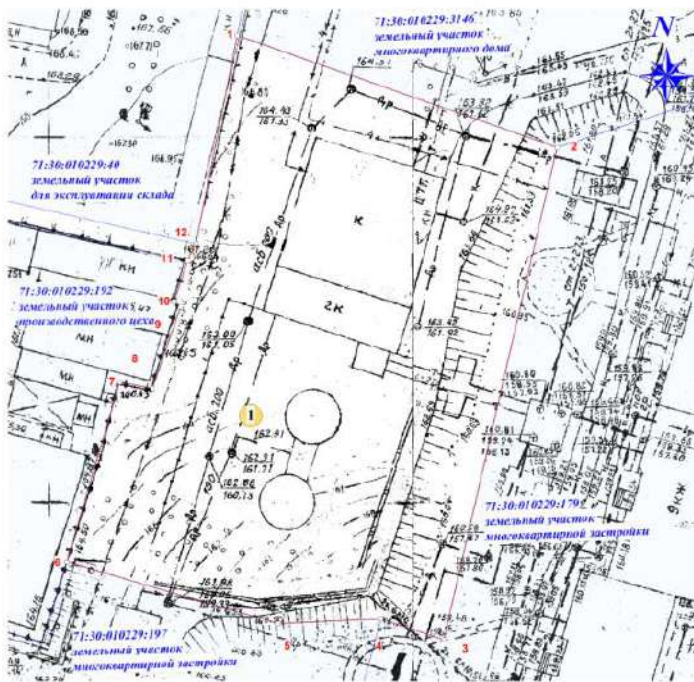
Местоположение территории в структуре города



УСЛОВНЫЕ ОБОЗНАЧЕНИЯ



	Объекты капитального строительства, сведения о которых имеются в ГКИ
	Участки, сведения о которых имеются в ГКИ
	Охранные зоны, сведения о которых имеются в ГКИ
	Проектируемые земельные участки

Проект межевания территории объекта теплоснабжения, расположенного в городе Тула, по адресу: ул. Галкина, д. 20-а

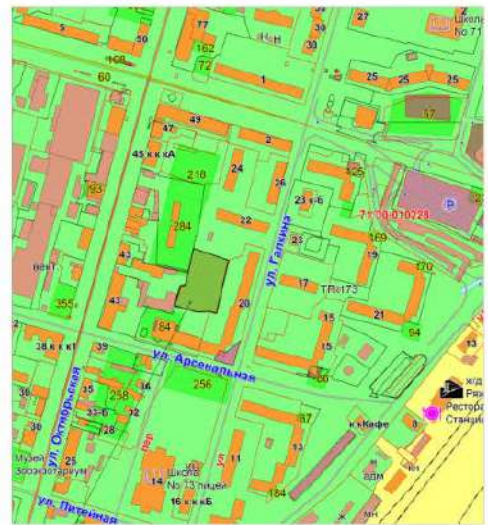


Масштаб 1:500

УСЛОВНЫЕ ОБОЗНАЧЕНИЯ

-  Участки, сведения о которых имеются в ГИП
-  Проектируемые земельные участки

Местоположение территории в структуре города



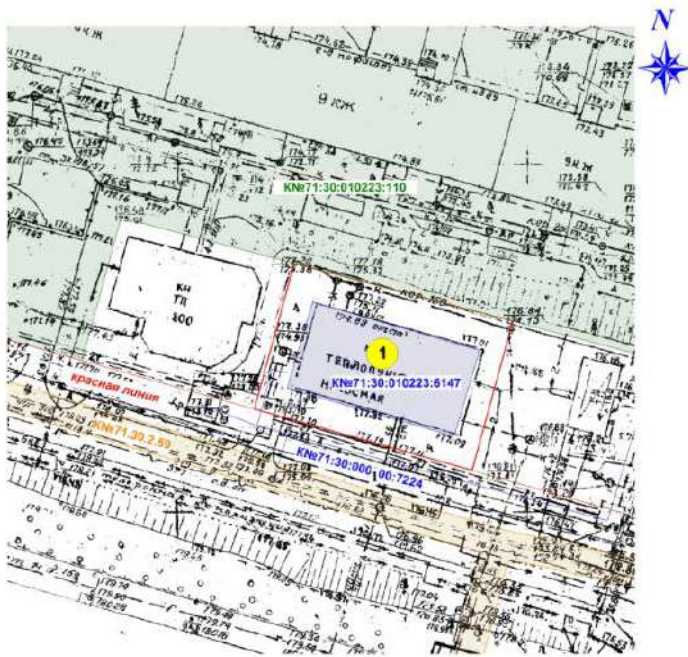
Территория проекта межевания

Ведомость земельных участков

Номер участка	Вид разрешенного использования
1	Коммунальное обслуживание (котельная)

Проект межевания территории объекта теплоснабжения, расположенного в городе Тула, по адресу: ул. Октябрьская, д. 87-а

Местоположение территории в структуре города







Масштаб 1:500

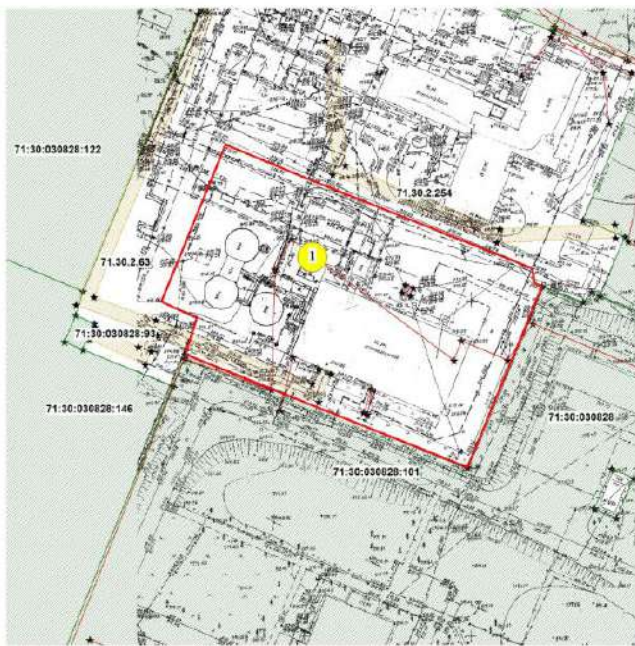
Видимость земельных участков

Номер участка	Вид разрешенного использования
1	Коммунальное обслуживание (тепловая насосная станция)

УСЛОВНЫЕ ОБОЗНАЧЕНИЯ

-  Объекты капитального строительства, сведения о которых имеются в ГКИ
-  Участки, сведения о которых имеются в ГКИ
-  Охранные зоны, сведения о которых имеются в ГКИ
-  Проектируемые земельные участки

Проект межевания территории объекта теплоснабжения, расположенного в городе Тула, по адресу: ул. Фучика, около д. 17



Масштаб 1:1000





Ведомость земельных участков

Номер участка	Вид разрешенного использования
1	Коммунальное обслуживание (котельная)

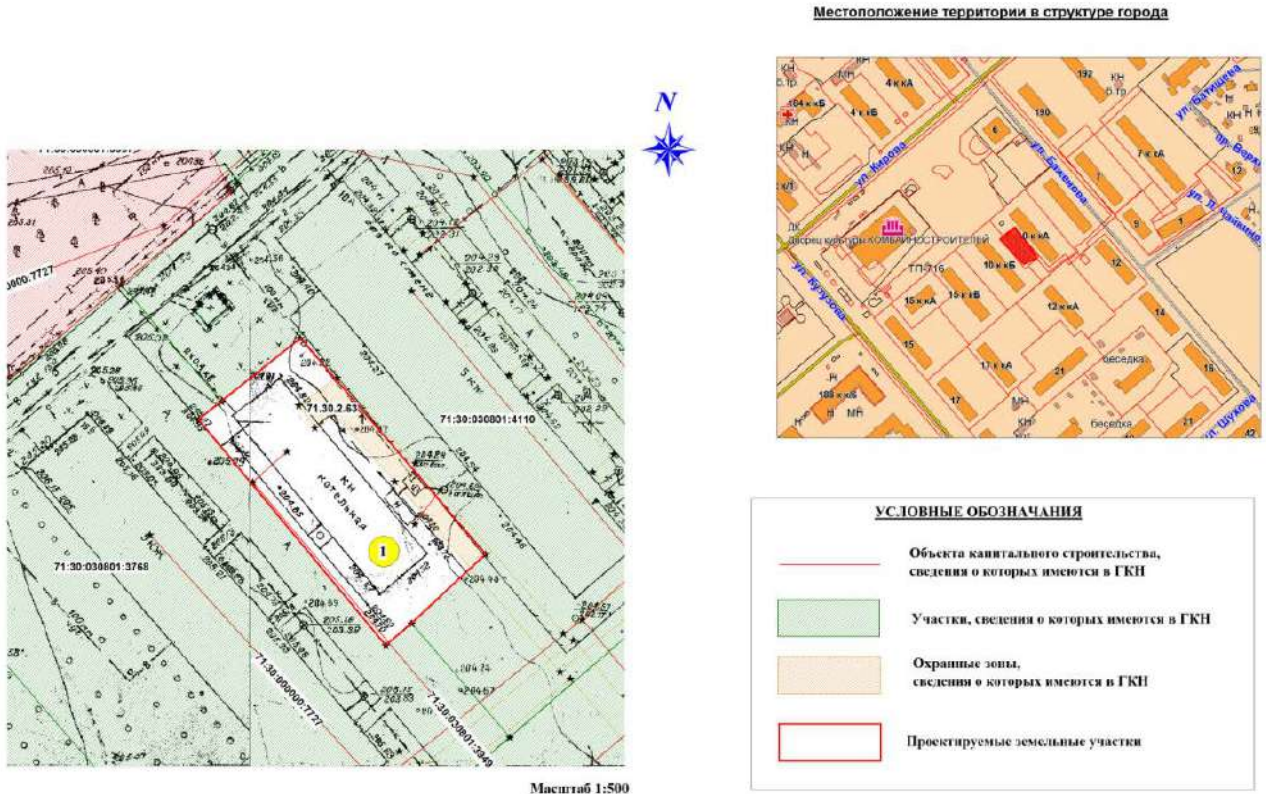
Местоположение территории в структуре города



УСЛОВНЫЕ ОБОЗНАЧЕНИЯ

-  Объект капитального строительства, сведения о которых имеются в ГКН
-  Участки, сведения о которых имеются в ГКН
-  Охранные зоны, сведения о которых имеются в ГКН
-  Проектируемые земельные участки

Проект межевания территории объекта теплоснабжения, расположенного в городе Тула, по адресу: ул. Баженова, д.10-а

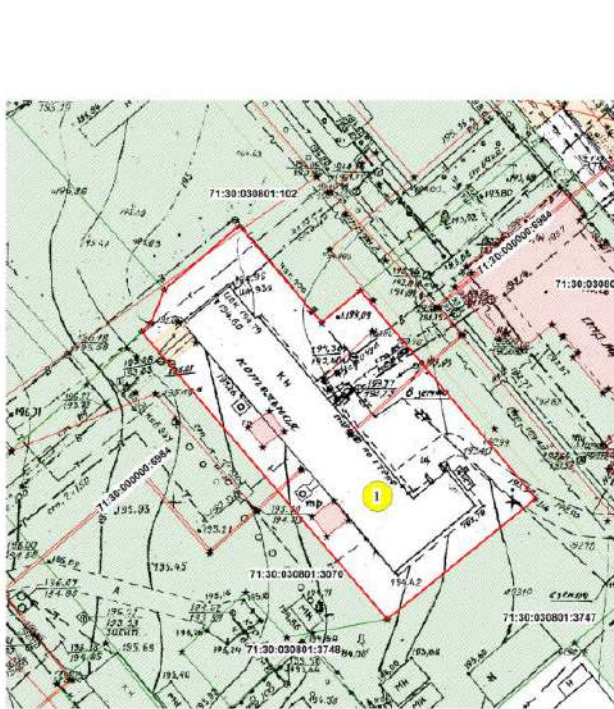


Ведомость земельных участков

Номер участка	Вид разрешенного использования
1	Коммунальное обслуживание (котельная)





Проект межевания территории объекта теплоснабжения, расположенного в городе Тула, по адресу: ул. Баженова, д. 28-а

Местоположение территории в структуре города



Масштаб 1:500

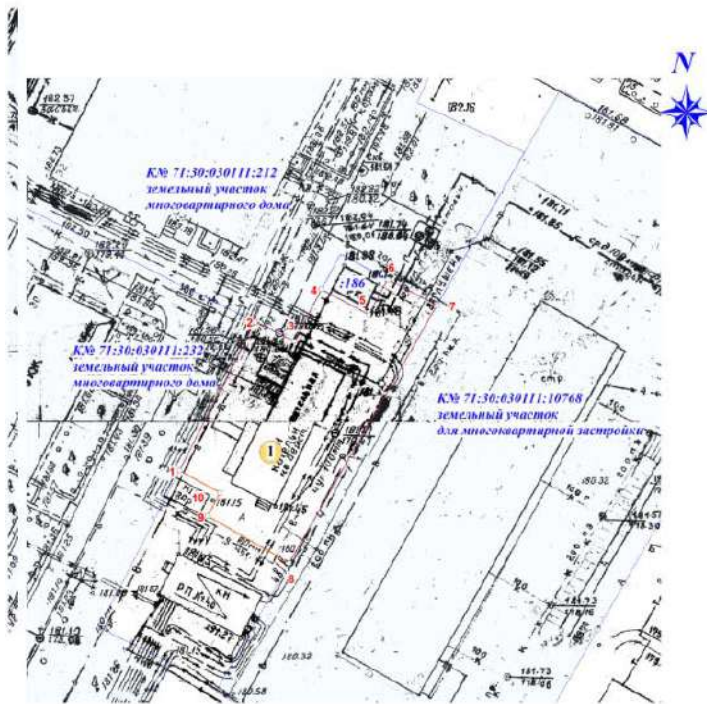
УСЛОВНЫЕ ОБОЗНАЧЕНИЯ

-  Объекта капитального строительства, сведения о которых имеются в ГКН
-  Участки, сведения о которых имеются в ГКН
-  Охраняемые зоны, сведения о которых имеются в ГКН
-  Проектируемые земельные участки

Ведомость земельных участков

Номер участка	Вид разрешенного использования
1	Коммунальное обслуживание (котельная)

Проект межевания территории объекта теплоснабжения, расположенного в городе Тула, по адресу: ул. Замочная, д. 103



Местоположение территории в структуре города



Территория проекта межевания

Ведомость земельных участков

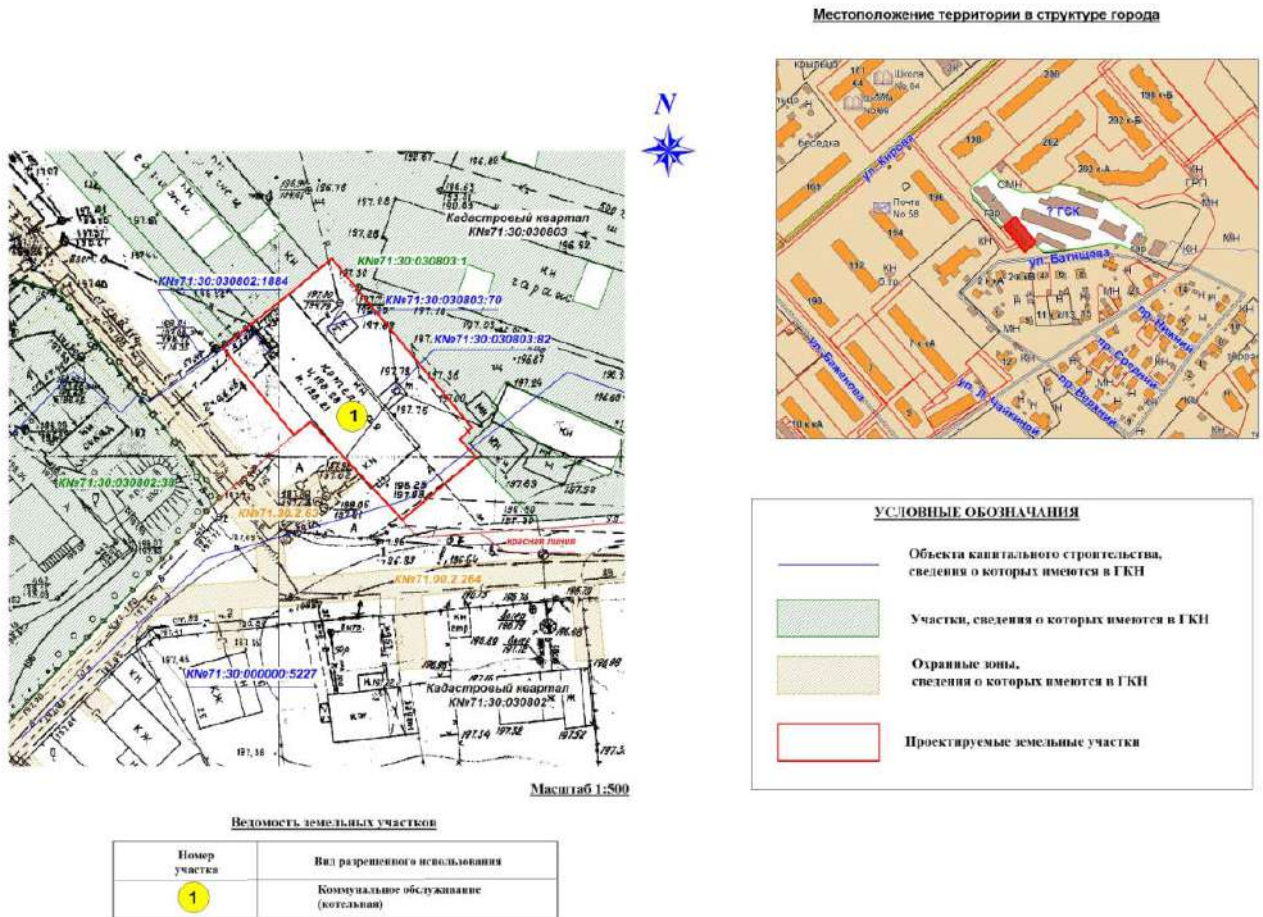
Номер участка	Вид разрешенного использования
1	Коммунальное обслуживание (котельная)

Масштаб 1:500

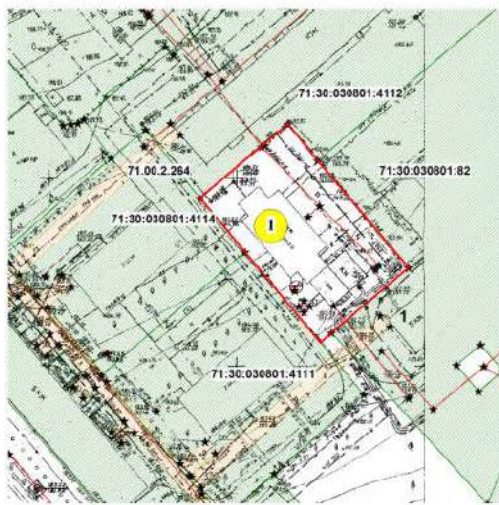
УСЛОВНЫЕ ОБОЗНАЧЕНИЯ

	Участки, сведения в которых имеются в ГКН
	Проектируемые земельные участки

Проект межевания территории объекта теплоснабжения, расположенного в городе Тула, по адресу: ул. Кирова, около д. 196



Проект межевания территории объекта теплоснабжения, расположенного в городе Тула, по адресу: ул. Кутузова, д. 41-а



Масштаб 1:1000

Ведомость земельных участков

Номер участка	Вид разрешенного использования
1	Коммунальное обслуживание (котельная)

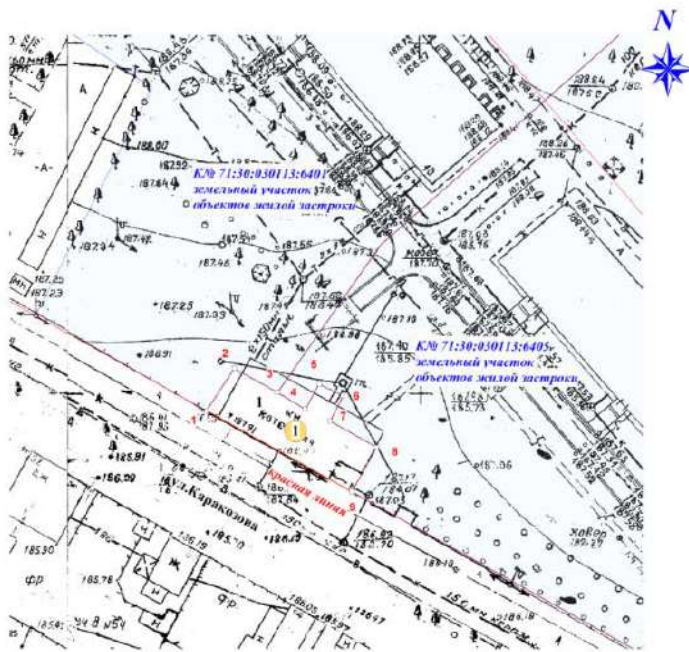
Местоположение территории в структуре города



УСЛОВНЫЕ ОБОЗНАЧЕНИЯ



	Объекта капитального строительства, сведения о которых имеются в ГКН
	Участки, сведения о которых имеются в ГКН
	Охранные зоны, сведения о которых имеются в ГКН
	Проектируемые земельные участки

Проект межевания территории объекта теплоснабжения, расположенного в городе Тула, по адресу: ул. Каракозова, д. 68



Масштаб 1:500

УСЛОВНЫЕ ОБОЗНАЧЕНИЯ

	Участки, сведения в которых имеются в ГКИ
	Проектируемые земельные участки

Местоположение территории в структуре города

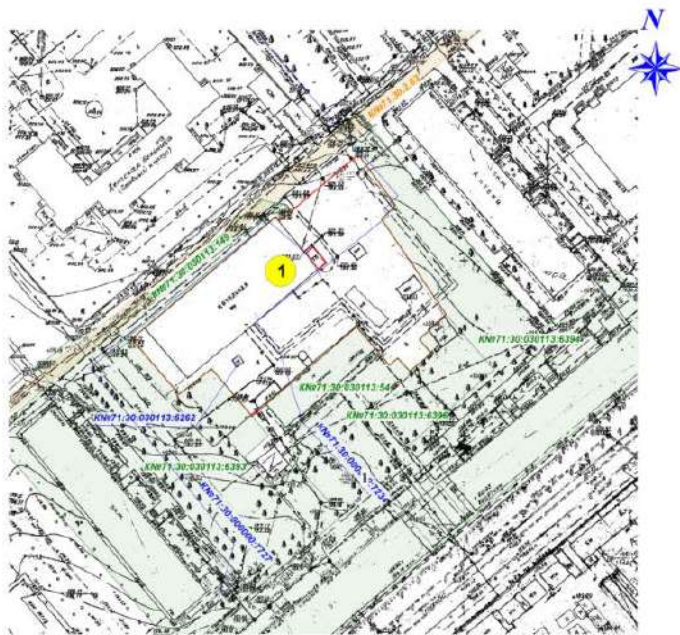


Территория проекта межевания

Видимость земельных участков

Номер участка	Вид разрешенного использования
1	Коммунальное обслуживание (котельная)

Проект межевания территории объекта теплоснабжения, расположенного в городе Тула, по адресу: ул. Кутузова, д. 10-б







Масштаб 1:1000

Местоположение территории в структуре города



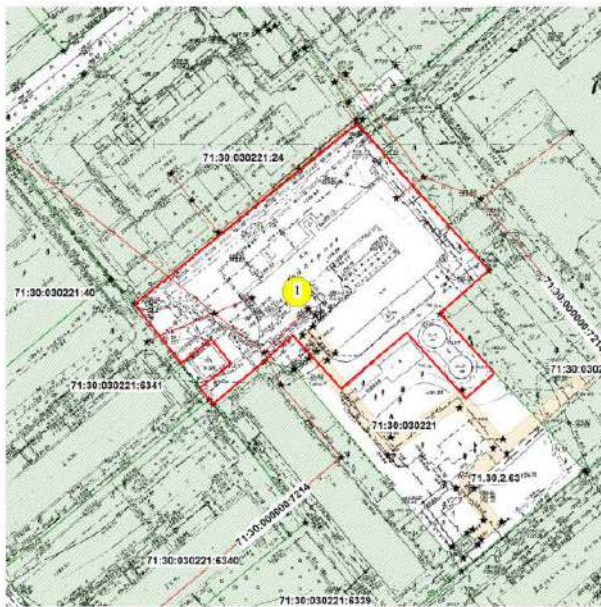
УСЛОВНЫЕ ОБОЗНАЧЕНИЯ

	Объекты капитального строительства, сведения о которых имеются в ГКН
	Участки, сведения о которых имеются в ГКН
	Охраняемые зоны, сведения о которых имеются в ГКН
	Проектируемые земельные участки

Ведомость земельных участков

Номер участка	Вид разрешенного использования
1	Коммунальное обслуживание (котельная)

Проект межевания территории объекта теплоснабжения, расположенного в городе Тула, по адресу: ул. Metallургов, д. 38-б



Масштаб 1:1000

Ведомость земельных участков

Номер участка	Вид разрешенного использования
1	Коммунальное обслуживание (котельная)

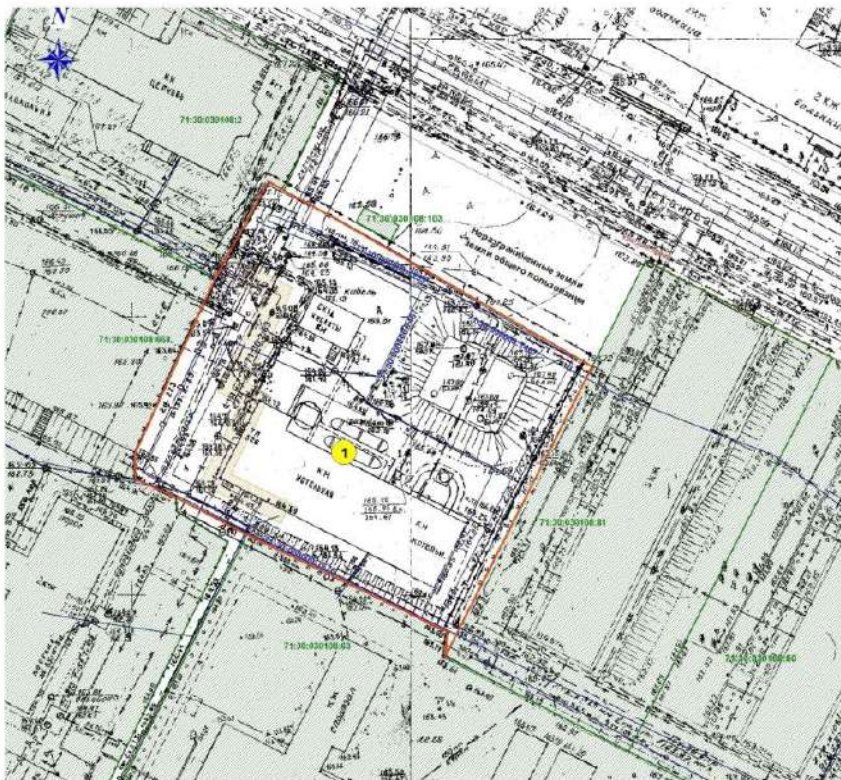
Местоположение территории в структуре города



УСЛОВНЫЕ ОБОЗНАЧЕНИЯ

- Объекта капитального строительства, сведения о которых имеются в ГКН
- Участки, сведения о которых имеются в ГКН
- Охраняемые зоны, сведения о которых имеются в ГКН
- Проектируемые земельные участки

Проект межевания территории объекта теплоснабжения, расположенного в городе Тула, по адресу: ул. Плеханова, д.136



Ведомость земельных участков

Номер участка	Вид разрешенного использования
1	Коммунальное обслуживание (котельная)

Масштаб 1:500

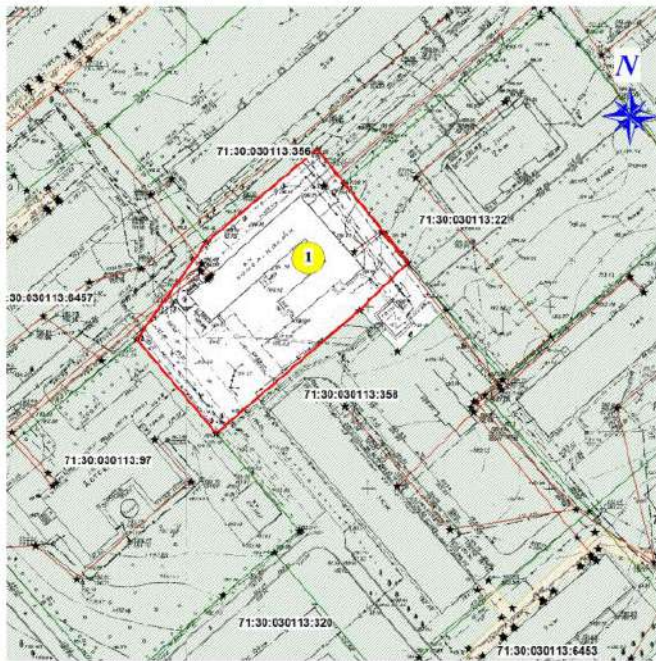
Местоположение территории в структуре города



УСЛОВНЫЕ ОБОЗНАЧЕНИЯ

-  Объекты капитального строительства, сведения о которых имеются в ГКН
-  Участки, сведения о которых имеются в ГКН
-  Охраняемые зоны, сведения о которых имеются в ГКН
-  Проектируемые земельные участки

Проект межевания территории объекта теплоснабжения, расположенного в городе Тула, по адресу: ул. Р. Зорге, д. 19-б



Масштаб 1:1000

Ведомость земельных участков

Номер участка	Вид разрешенного использования
1	Коммунальное обслуживание (котельная)

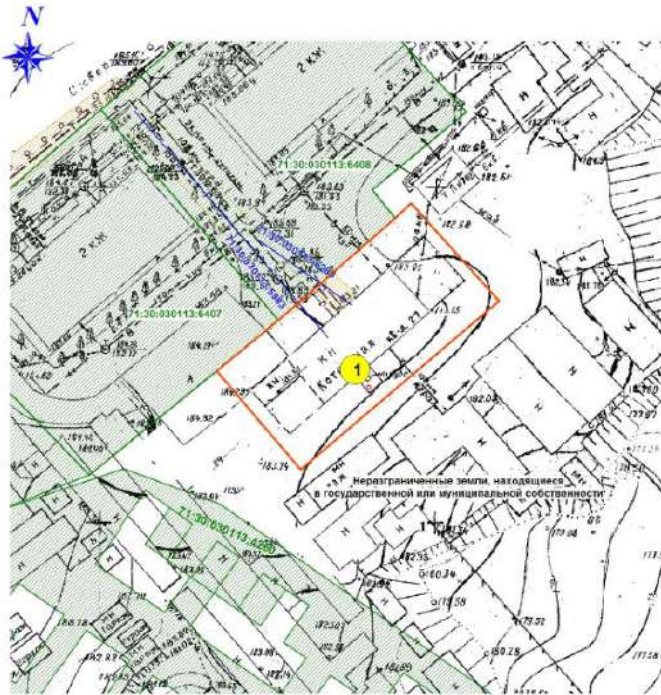
Местоположение территории в структуре города



УСЛОВНЫЕ ОБОЗНАЧЕНИЯ

	Объекта капитального строительства, сведения о которых имеются в ГКН
	Участки, сведения о которых имеются в ГКН
	Охранные зоны, сведения о которых имеются в ГКН
	Проектируемые земельные участки

Проект межевания территории объекта теплоснабжения, расположенного в городе Тула, по адресу: ул. Шухова, д. 4-а



Масштаб 1:500

Всегошь земельных участков

Номер участка	Вид разрешенного использования
1	Коммунальное обслуживание (котельная)

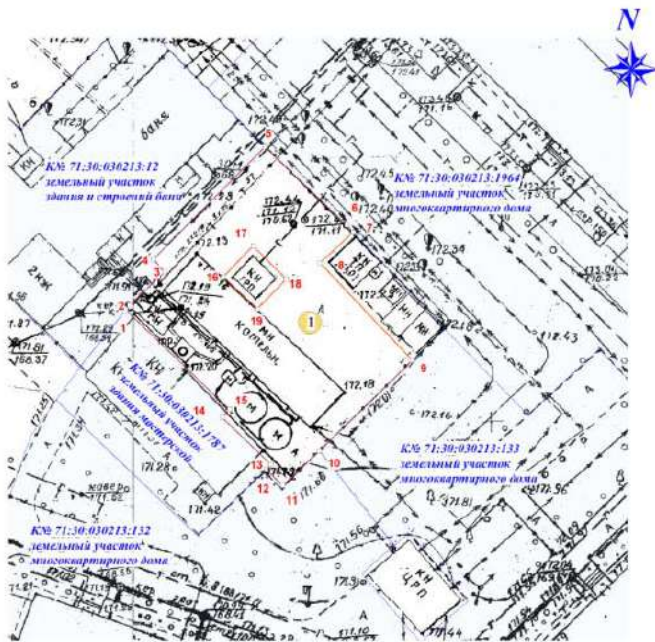
Местоположение территории в структуре города



УСЛОВНЫЕ ОБОЗНАЧЕНИЯ



Проект межевания территории объекта теплоснабжения, расположенного в городе Тула, по адресу: ул. Доватора, д. 2-а



Масштаб 1:500

УСЛОВНЫЕ ОБОЗНАЧЕНИЯ

	Участки, сведения о которых имеются в Г КИ
	Проектируемые земельные участки

Местоположение территории в структуре города

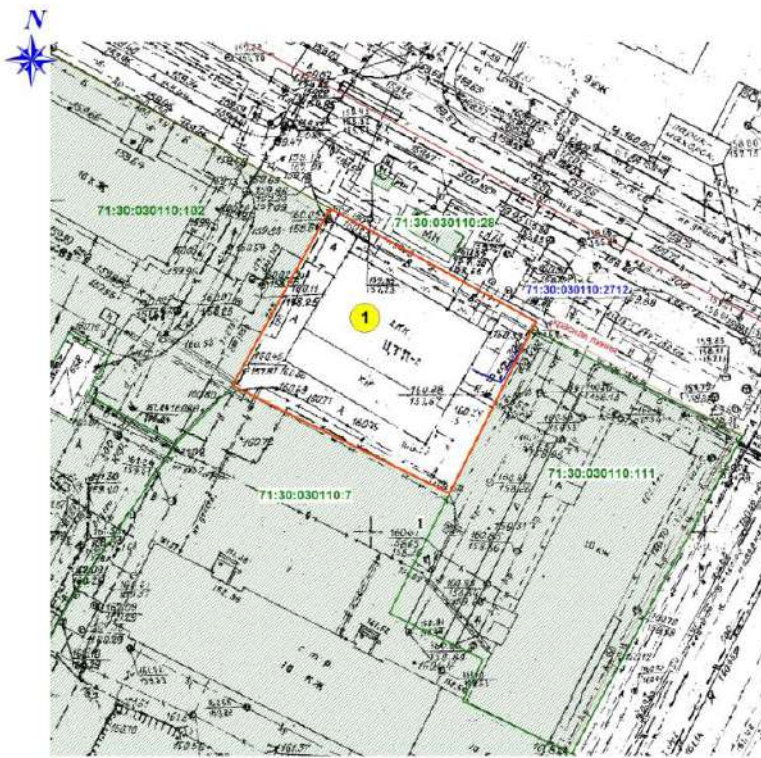


Территория проекта межевания

Ведомость земельных участков

Номер участка	Вид разрешенного использования
1	Коммунальное обслуживание (котельная)





Проект межевания территории объекта теплоснабжения, расположенного в городе Тула, по адресу: ул. Пролетарская, д. 34-а



Местоположение территории в структуре города



УСЛОВНЫЕ ОБОЗНАЧЕНИЯ

-  Объект капитального строительства, сведения о которых имеются в ГКН
-  Участки, сведения о которых имеются в ГКН
-  Охраняемые зоны, сведения о которых имеются в ГКН
-  Проектируемые земельные участки

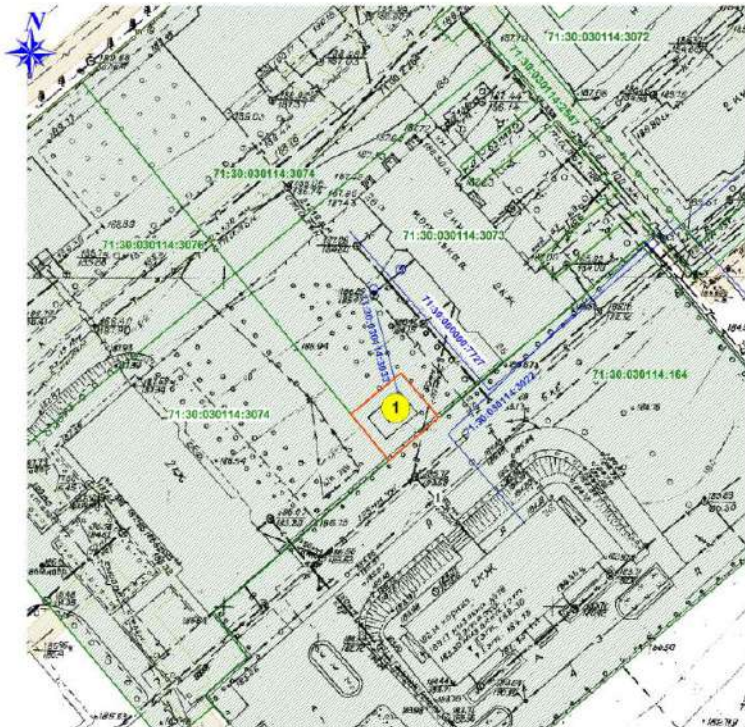
Ведомость земельных участков

Масштаб 1:500





Номер участка	Вид разрешенного использования
1	Коммунальное обслуживание (котельная)

Проект межевания территории объекта теплоснабжения, расположенного в городе Тула, по адресу: ул. Р. Зорге, д. 22-а

Местоположение территории в структуре города



УСЛОВНЫЕ ОБОЗНАЧЕНИЯ

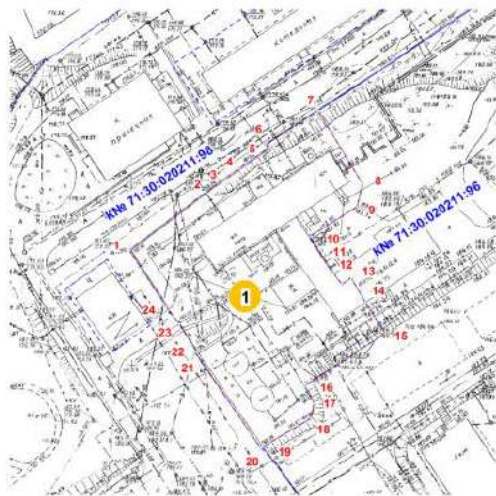
-  Объекта капитального строительства, сведения о которых имеются в ГКН
-  Участки, сведения о которых имеются в ГКН
-  Охранные зоны, сведения о которых имеются в ГКН
-  Проектируемые земельные участки

Ведомость земельных участков

Номер участка	Вид разрешенного использования
1	Коммунальное обслуживание (насосная станция)

Масштаб 1:500

Проект межевания территории объекта теплоснабжения, расположенного в городе Тула, по адресу: Мясново, 18-й проезд, д. 94



Масштаб 1:1000






Местоположение территории в структуре города



Территория проекта межевания

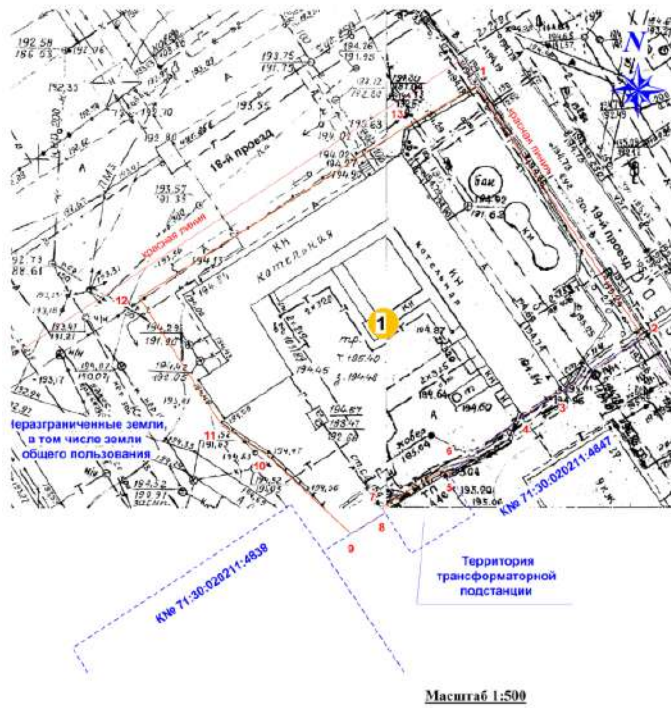
УСЛОВНЫЕ ОБОЗНАЧЕНИЯ

-  Красная линия
-  Участки, сведения о которых имеются в ГКН
-  Проектируемые земельные участки

Ведомость земельных участков

Номер участка	Вид разрешенного использования
1	Коммунальное обслуживание (котельная)

Проект межевания территории объекта теплоснабжения, расположенного в городе Тула, по адресу: Мясново, 18-й проезд / 19 проезд д.94 («Мясново-2»)



Местоположение территории в структуре города






Зоны с особыми условиями использования территории



Территория проекта межевания

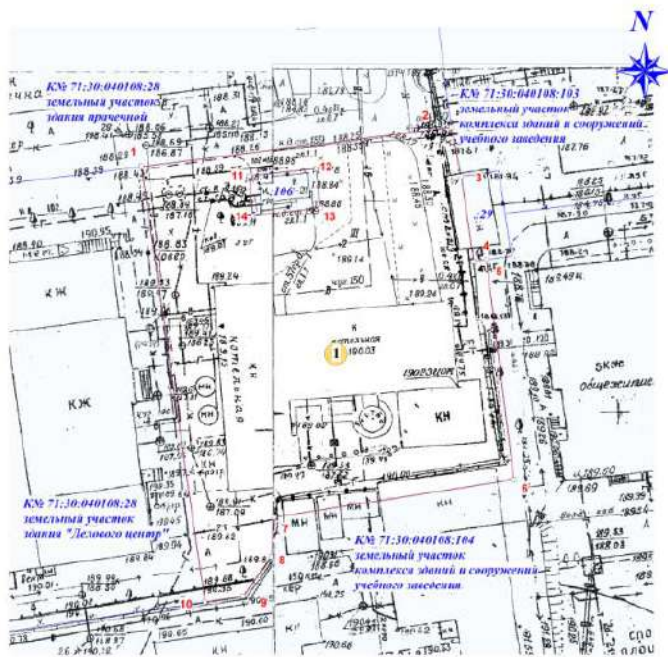
УСЛОВНЫЕ ОБОЗНАЧЕНИЯ

-  Красная линия
-  Участки, сведения о которых имеются в ГКН
-  Проектируемые земельные участки

Ведомость земельных участков

Номер участка	Вид разрешенного использования
1	Коммунальное обслуживание (котельная)

Проект межевания территории объекта теплоснабжения, расположенного в городе Тула, по адресу: ул. Дм. Ульянова, д. 23-а



Местоположение территории в структуре города





Территория проекта межевания

Ведомость земельных участков

Номер участка	Вид разрешенного использования
I	Коммунальное обслуживание (котельная)

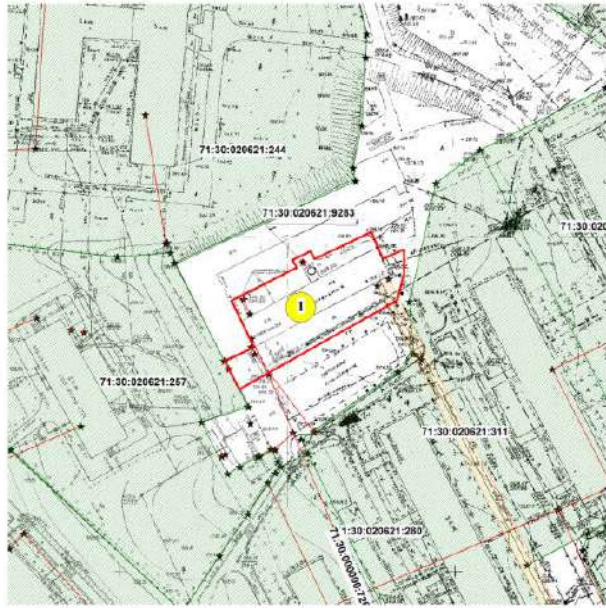
Масштаб 1:500

УСЛОВНЫЕ ОБОЗНАЧЕНИЯ

-  Участки, сведения о которых имеются в ГКН
-  Проектируемые земельные участки

Приложение 62
к постановлению Главы
муниципального образования
город Тула от 19.06.2017 № 48 -п

Проект межевания территории объекта теплоснабжения, расположенного в городе Тула, по адресу: ул. Макаренко, д.6-б, кв. П-1

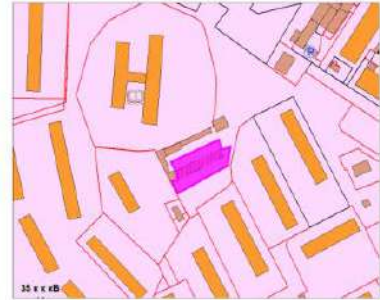


Масштаб 1:1000

Ведомость земельных участков

Номер участка	Вид разрешенного использования
1	Коммунальное обслуживание (котельная)

Местоположение территории в структуре города



УСЛОВНЫЕ ОБОЗНАЧЕНИЯ

	Объекта капитального строительства, сведения о которых имеются в ГКН
	Участки, сведения о которых имеются в ГКН
	Охранные зоны, сведения о которых имеются в ГКН
	Проектируемые земельные участки

Проект межевания территории объекта теплоснабжения, расположенного в городе Тула, по адресу: Одоевское шоссе, д. 17



Местоположение территории в структуре города






Зоны с особыми условиями использования территории



Территория проекта межевания

УСЛОВНЫЕ ОБОЗНАЧЕНИЯ

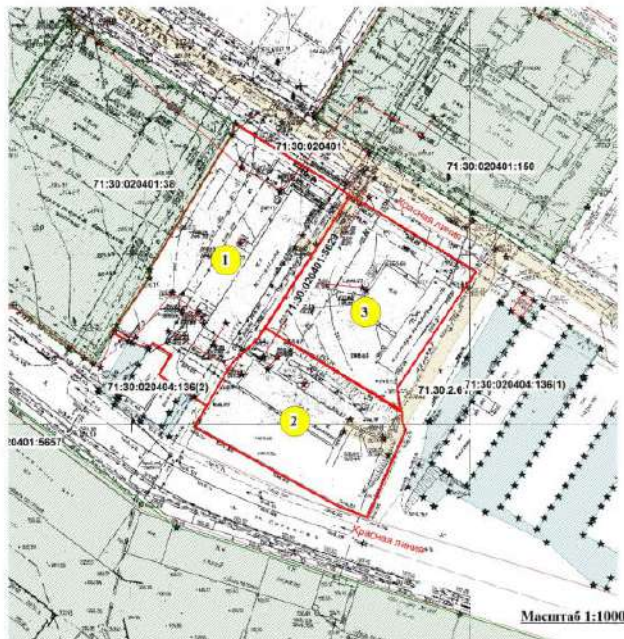
-  Красная линия
-  Участки, сведения о которых имеются в ГКН
-  Проектируемые земельные участки

Ведомость земельных участков





Номер участка	Вид разрешенного использования
1	Коммунальное обслуживание (котельная)

**Проект межевания территории объекта теплоснабжения, расположенного в городе
Тула, по адресу: ул. Сурикова, д. 6, д. 8**

Местоположение территории в структуре города



УСЛОВНЫЕ ОБОЗНАЧЕНИЯ

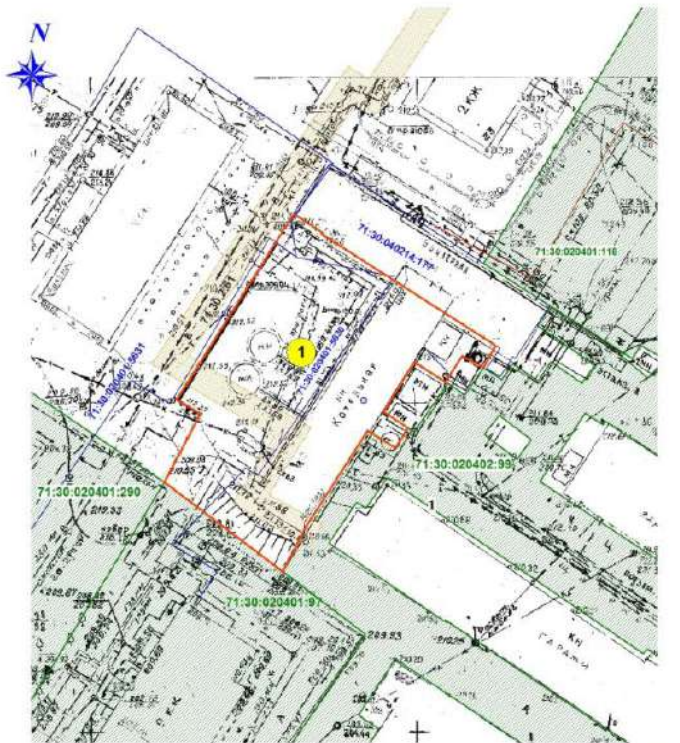
	Объекта капитального строительства, сведения о которых имеются в ГКН
	Участки, сведения о которых имеются в ГКН
	Охраняемые зоны, сведения о которых имеются в ГКН
	Проектируемые земельные участки

Ведомость земельных участков

Номер участка	Вид разрешенного использования
1	Коммунальное обслуживание (котельная)
2	Коммунальное обслуживание (котельная)
3	Коммунальное обслуживание (административное здание тепловых сетей)

Приложение 65
к постановлению Главы
муниципального образования
город Тула от 19.06.2017 № 48 -п

**Проект межевания территории объекта теплоснабжения, расположенного в городе
Тула, по адресу: ул. Седова, д. 9-б**



Масштаб 1:500





Ведомость земельных участков

Номер участка	Вид разрешенного использования
1	Коммунальное обслуживание (котельная)

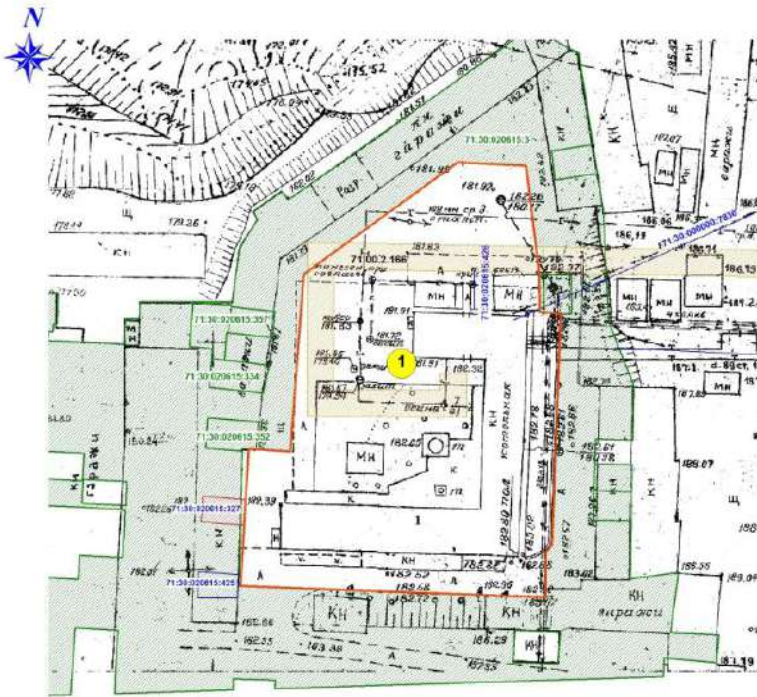
Местоположение территории в структуре города



УСЛОВНЫЕ ОБОЗНАЧЕНИЯ

-  Объекты капитального строительства, сведения о которых имеются в ГКН
-  Участки, сведения о которых имеются в ГКН
-  Охраняемые зоны, сведения о которых имеются в ГКН
-  Проектируемые земельные участки





**Проект межевания территории объекта теплоснабжения, расположенного в городе
Тула, по адресу: ул. Седова, д. 35**



Местоположение территории в структуре города



УСЛОВНЫЕ ОБОЗНАЧЕНИЯ

-  Объекты капитального строительства, сведения о которых имеются в ГКН
-  Участки, сведения о которых имеются в ГКН
-  Охраняемые зоны, сведения о которых имеются в ГКН
-  Проектируемые земельные участки

Ведомость земельных участков

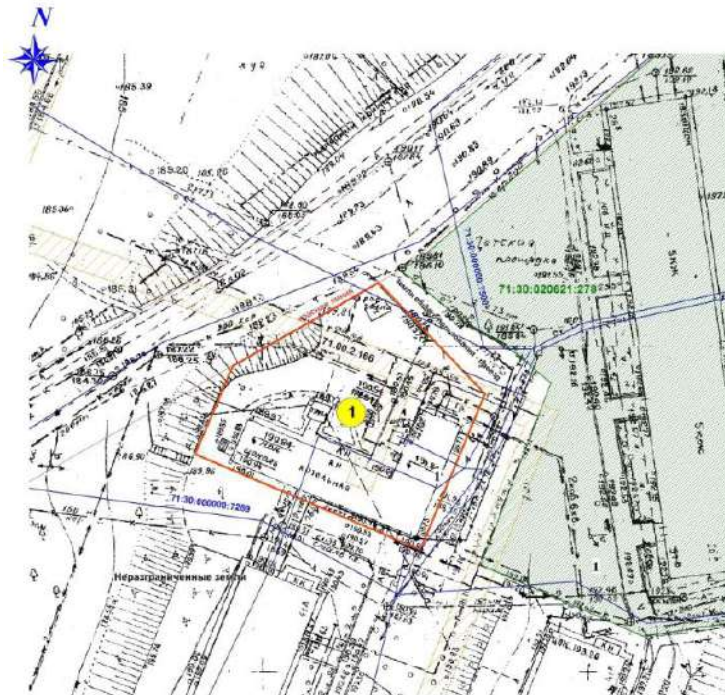
Масштаб 1:500

Номер участка	Вид разрешенного использования
1	Коммунальное обслуживание (котельная)





Приложение 67
к постановлению Главы
муниципального образования
город Тула от 19.06.2017 № 48 -п

**Проект межевания территории объекта теплоснабжения, расположенного в городе
Тула, по адресу: ул. Седова, напротив дома № 41, квартал П-3**

Местоположение территории в структуре города



УСЛОВНЫЕ ОБОЗНАЧЕНИЯ

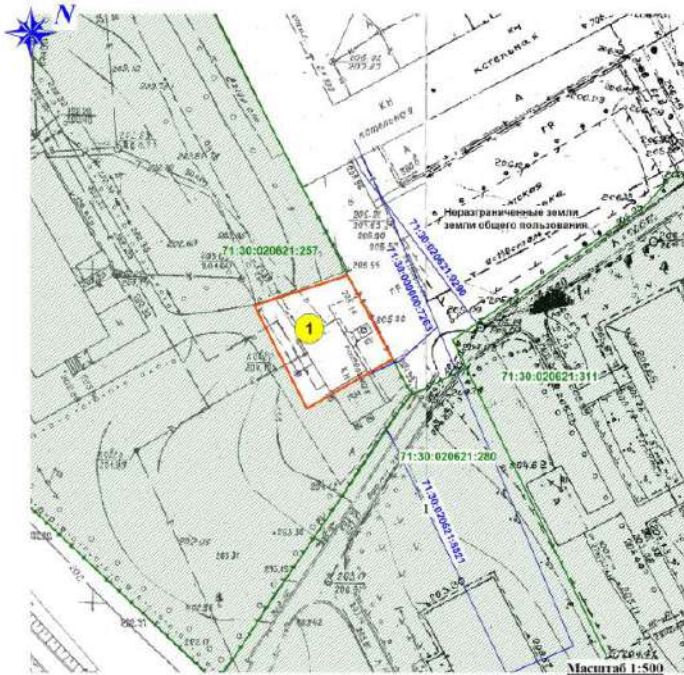
-  Объекты капитального строительства, сведения о которых имеются в ГКН
-  Участки, сведения о которых имеются в ГКН
-  Охранные зоны, сведения о которых имеются в ГКН
-  Проектируемые земельные участки

Ведомость земельных участков

Масштаб 1:500

Номер участка	Вид разрешенного использования
1	Коммунальное обслуживание (котельная)

**Проект межевания территории объекта теплоснабжения, расположенного в городе
Тула, по адресу: ул. Седова, д. 31-г**



Ведомость земельных участков

Номер участка	Вид разрешенного использования
1	Коммунальное обслуживание (котельная)

Местоположение территории в структуре города

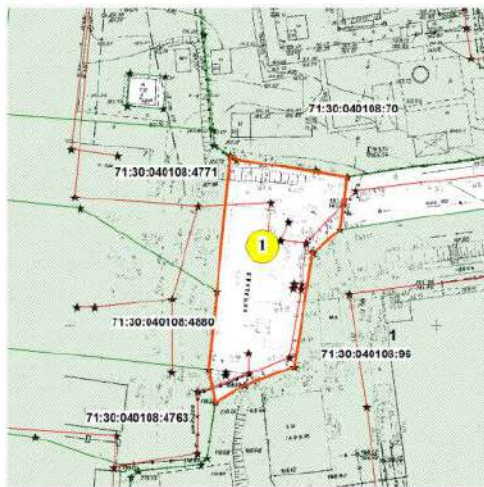


УСЛОВНЫЕ ОБОЗНАЧЕНИЯ



Приложение 69
к постановлению Главы
муниципального образования
город Тула от 19.06.2017 № 48 -п

**Проект межевания территории объекта теплоснабжения, расположенного в городе
Тула, по адресу: ул. Дм. Ульянова, д. 7-а**






Масштаб 1:1000



Местоположение территории в структуре города



УСЛОВНЫЕ ОБОЗНАЧЕНИЯ

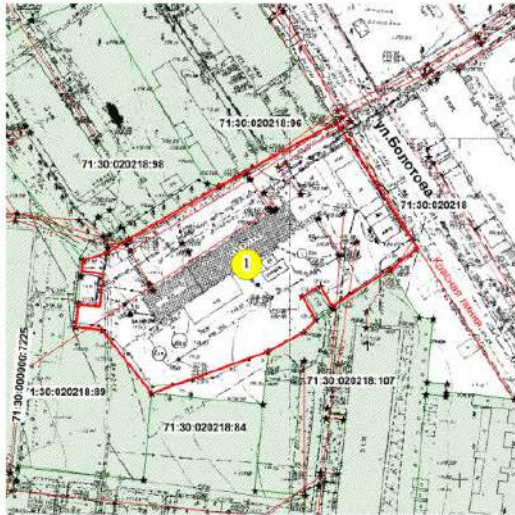
-  Объекта капитального строительства, сведения о которых имеются в ГКН
-  Участки, сведения о которых имеются в ГКН
-  Охранные зоны, сведения о которых имеются в ГКН
-  Проектируемые земельные участки

Ведомость земельных участков

Номер участка	Вид разрешенного использования
1	Коммунальное обслуживание (котельная)

Приложение 70
к постановлению Главы
муниципального образования
город Тула от 19.06.2017 № 48 -п





**Проект межевания территории объекта теплоснабжения, расположенного в городе
Тула, по адресу: ул. Болотова, д. 72-а**



Местоположение территории в структуре города



УСЛОВНЫЕ ОБОЗНАЧЕНИЯ

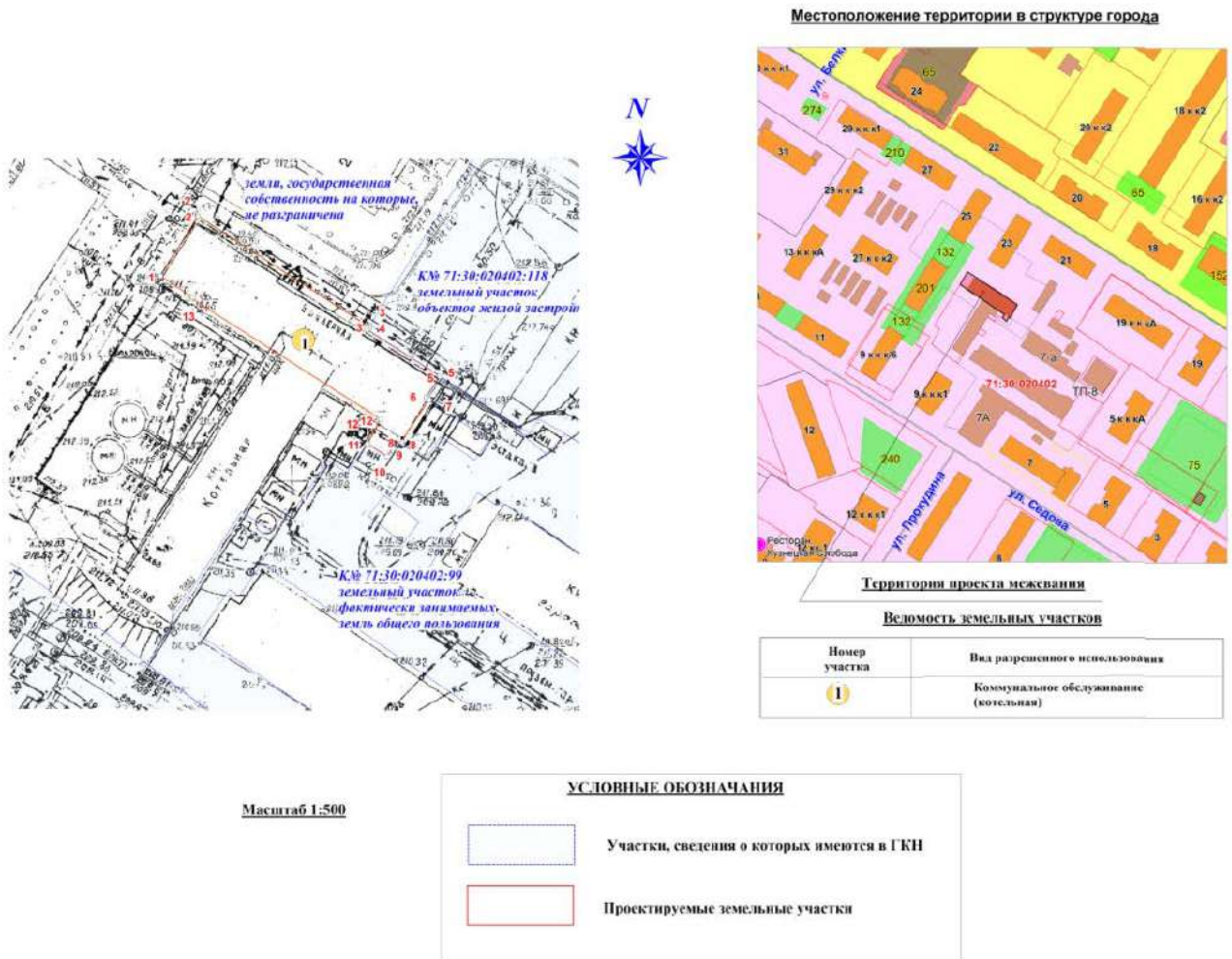
	Объекта капитального строительства, сведения о которых имеются в ГКН
	Участки, сведения о которых имеются в ГКН
	Охранные зоны, сведения о которых имеются в ГКН
	Проектируемые земельные участки

Масштаб 1:500

Ведомость земельных участков

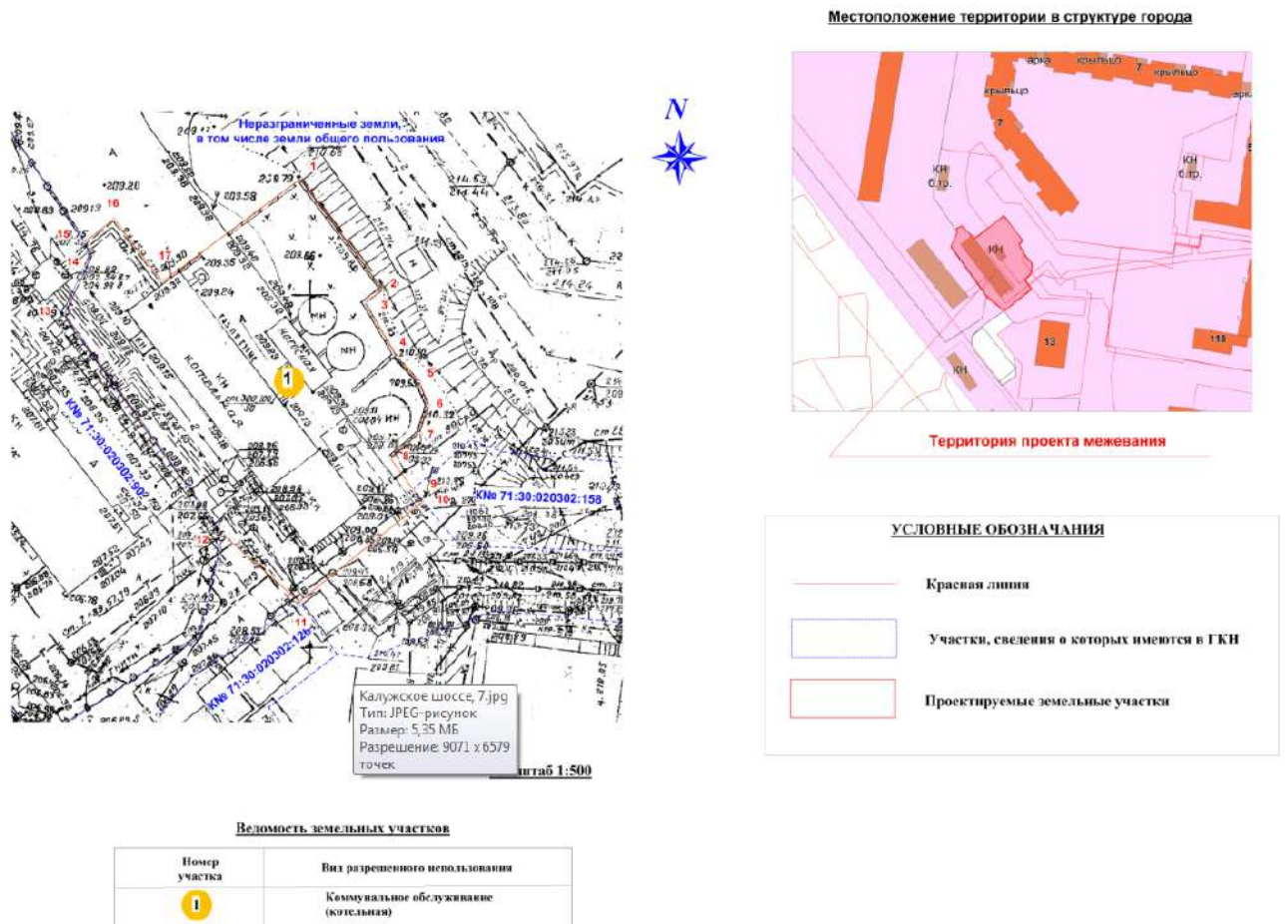
Номер участка	Вид разрешенного использования
1	Коммунальное обслуживание (сельская)

**Проект межевания территории объекта теплоснабжения, расположенного в городе
Тула, по адресу: ул. 9 Мая, д. 21**

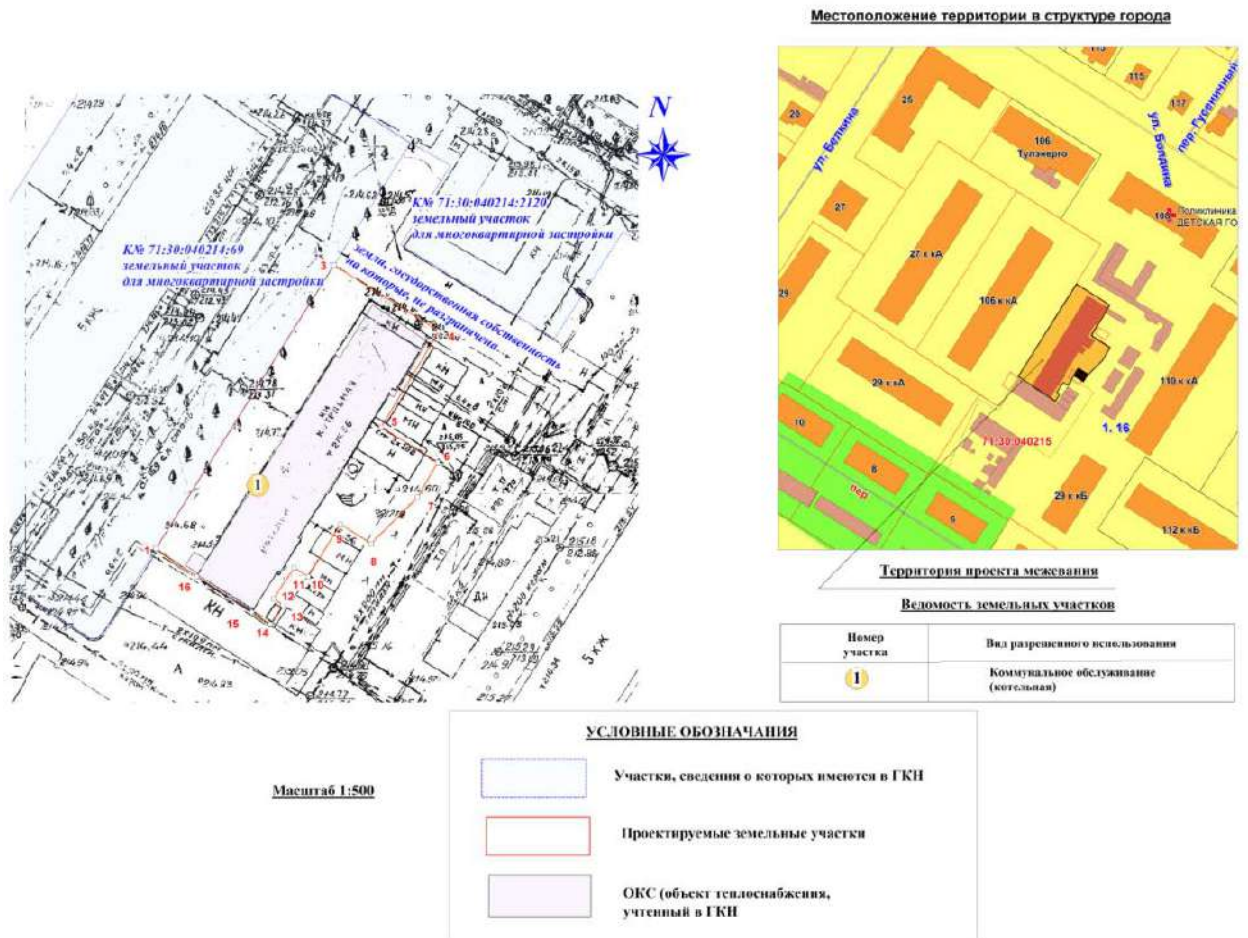


Приложение 72
к постановлению Главы
муниципального образования
город Тула от 19.06.2017 № 48 -п

**Проект межевания территории объекта теплоснабжения, расположенного в городе
Тула, по адресу: Калужское шоссе, д. 7-а**



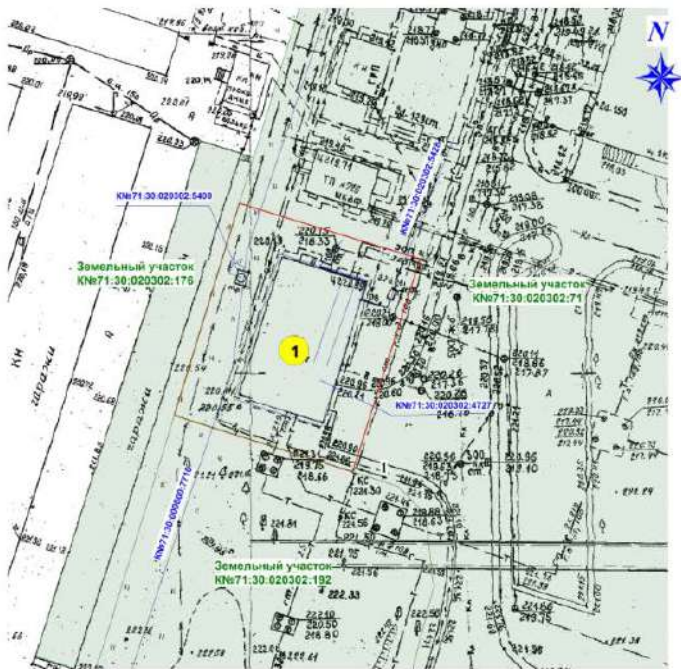
**Проект межевания территории объекта теплоснабжения, расположенного в городе
Тула, по адресу: ул. Болдина, д. 108-б**



Приложение 74
к постановлению Главы
муниципального образования
город Тула от 19.06.2017 № 48 -п

**Проект межевания территории объекта теплоснабжения, расположенного в городе
Тула, по адресу: ул. Маргелова, д.7-а**





Местоположение территории в структуре города



Масштаб 1:500



УСЛОВНЫЕ ОБОЗНАЧЕНИЯ

-  Объекта капитального строительства, сведения о которых имеются в ГКН
-  Участки, сведения о которых имеются в ГКН
-  Охранные зоны, сведения о которых имеются в ГКН
-  Проектируемые земельные участки

Ведомость земельных участков

№ участка	Вид разрешенного использования
1	Коммунальное обслуживание (котельная)